

ZAŁĄCZNIK MAPOWY W SKALI 1 : 500

do postępowania z art. 124 w związku z art 124a i art. 6 pkt 2 ustawy o gospodarce nieruchomościami
- organ właściwy Starosta Powiatu Staszowskiego z wniosku PGE Dystrybucja S.A.
o ograniczenie sposobu korzystania z nieruchomości działki:
nr 245/1 obr. 0017 Wolica o nieuregulowanym stanie prawnym
przez właściciela Podmiot nieustalony (władanie samoistne)

Działka nr : 245/1
Księga Wieczysta: brak
Obręb: 0017 Wolica
Jednostka ewid.: 261202_2 Łubnice - obszar wiejski
Powiat: Staszowski
Województwo: Świętokrzyskie
Powierzchnia działki : 0,04 ha

do decyzji Nr. GN-IV2 6821.34.2018

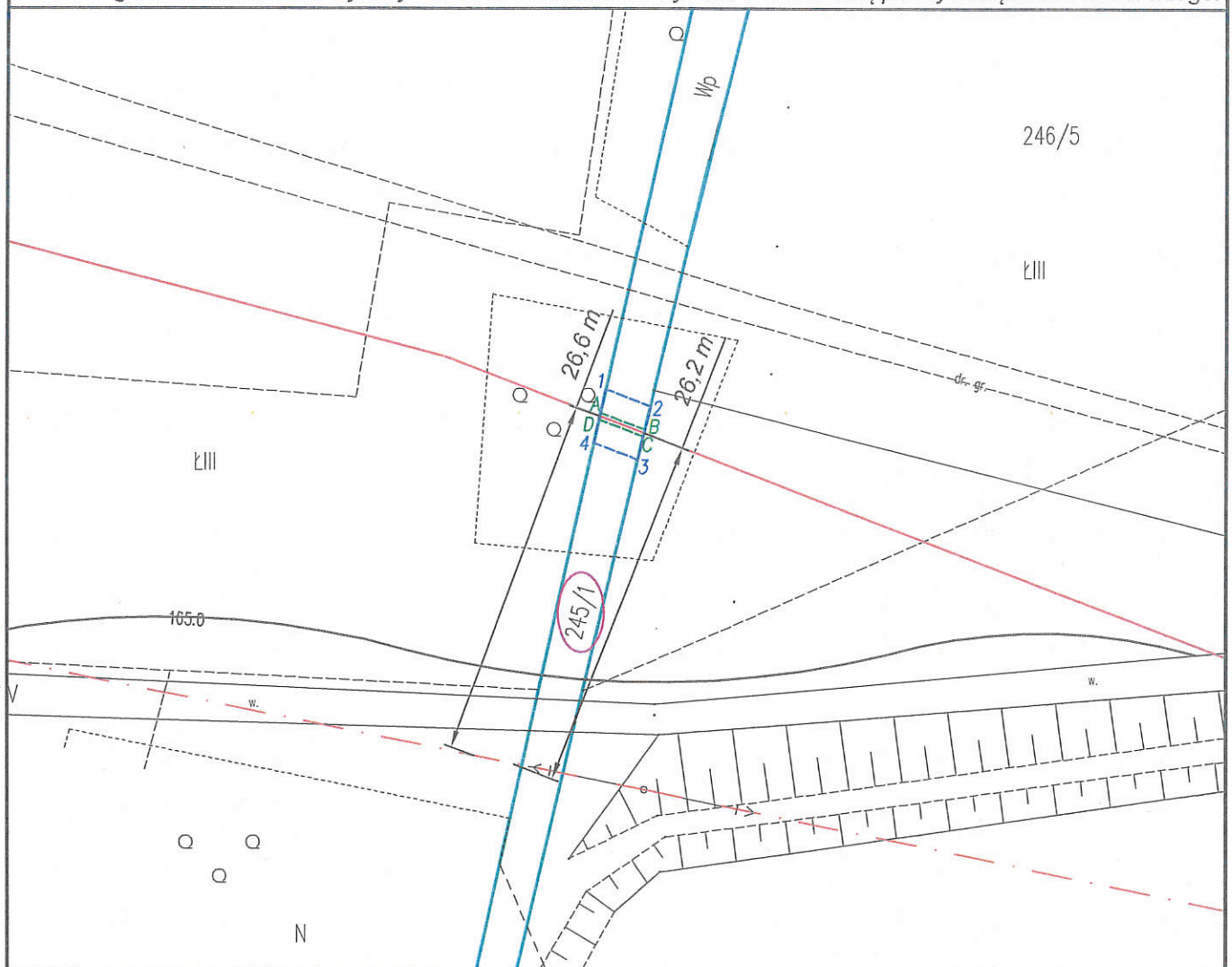
z dnia 29.03.2019r.

STAROSTWO POWIATOWE
w Staszowie









ul. Józefa Piłsudskiego 7
28-200 Staszów

Szerokość pasa służebności przesyłu: 0,5m (po 0,25m w obie strony od osi linii kablowej SN)
Powierzchnia obszaru ograniczenia: 0,0002 ha
Obszar ograniczenia oznaczono literam **A-D** oraz linią przerywaną koloru zielonego.

Szerokość pasa ograniczenia na czas wykonywania robót: 4m (po 2m w obie strony od osi linii kablowej SN)
Powierzchnia obszaru ograniczenia na czas wykonywania robót: 0,0014 ha
Obszar ograniczenia na czas wykonywania robót oznaczono cyframi **1-4** oraz linią przerywaną koloru niebieskiego.



LEGENDA:

-  - proj. sieć elektroenergetyczna kablowa SN 15 kV
-  - os. istn. sieci elektroenergetycznej napowietrznej SN 15 kV
-  - obszar ograniczenia sposobu korzystania z działki
-  - punkty wyznaczające obszar ograniczenia
-  - obszar ograniczenia sposobu korzystania z działki na czas wykonywania robót
-  - punkty wyznaczające obszar terenu działki na czas wykonywania robót
-  - numer przedmiotowej działki
-  - granice przedmiotowej działki

Data opracowania: 31.10.2018

Mapę opracował:

mgr inż. Tomasz Śmierciak
Uprawnienia budowlane do projektowania
bez ograniczeń w specjalności instalacyjnej
w zakresie sieci, instalacji i urządzeń
elektrycznych i elektroenergetycznych
Nr ewid. MAP/0328/POOE/12