

UCHWAŁA NR 3/21
ZARZĄDU POWIATU W STASZOWIE

z dnia 13 stycznia 2021 r.

w sprawie wyrażenia opinii dotyczącej zaliczenia do kategorii dróg powiatowych i ustalenia przebiegu dróg powiatowych położonych na terenie powiatu buskiego

Na podstawie art. 6a ust. 2 ustawy z dnia 21 marca 1985 r. o drogach publicznych (t.j. Dz.U z 2020 r. poz. 470) uchwała się co następuje:

§ 1. Zarząd Powiatu w Staszowie wyraża pozytywną opinię w sprawie zaliczenia dróg do kategorii dróg powiatowych i ustalenia przebiegu dróg powiatowych położonych na terenie powiatu buskiego, przedstawionych w załączniku nr 1 i załączniku graficznym nr 2 do niniejszej uchwały.

§ 2. Wykonanie uchwały powierza się Przewodniczącemu Zarządu Powiatu w Staszowie.

§ 3. Uchwała wchodzi w życie z dniem podjęcia.

Zarząd Powiatu w Staszowie:

Przewodniczący Zarządu: Józef Żółciak

Wicestarosta: Leszek Guzal

Członkowie Zarządu: Janusz Bąk

Krystyna Semrau

Zbigniew Wiącek

Ujednolicony wykaz nazw i przebiegu dróg powiatowych na terenie powiatu buskiego

Lp.	Nazwa powiatu	Nr drogi	Nazwa drogi	Przebieg drogi
1	Pińczowski Buski	0019T	Chwałowice - Szarbków - Szaniec - Zwierzyniec	(DP 0013T) Chwałowice - Szarbków - Chrabków – (granica powiatów) - Galów - Szaniec – Zwierzyniec (DK 73)
2	Kielecki Buski	0023T	Chmielnik - Zrecze Małe - Maciejowice - Ruda	(DP 0355T rondo), Chmielnik, ul. Mrucza, plac Targowy (DP 0024T) –Chmielnik, ul. Konopnickiej - Zrecze Małe – Zrecze Chałupczańskie (granica powiatów) - Janowice Raczyckie - Maciejowice - Wólka Bosowska - Ruda (DW 756)
3	Kielecki Buski	0024T	Chmielnik - Stopnica	(DW 765 rondo) Chmielnik, ul. Szydłowska, ul. Plac Kościelny, ul. Dygasińskiego, Ciecierze - Szyszczycy - Suskrajowice (granica powiatów) Kostera - Służów - Bugaj - Kołaczkowice - Skrobaczów - Stopnica (DW 756)
4	Kielecki Buski	0025T	Śladków Mały - Balice	(0026T) Śladków Mały - Kotlice (granica powiatów) -Zawada – Balice (DP 0029T)
5	Kielecki Buski	0026T	Śladków Mały – Palonki - Kargów	(DK73)Śladków Mały – Suskrajowice (granica powiatów) – Bugaj – Balice-Palonki – Bosowice - Kargów (DW756)
6	Buski	0027T	Gnojno – Gorzakiew - Skadla	(DW 765) Gnojno – Gorzakiew – Skadla (DW 765)
7	Staszowski Buski	0028T	Rudki –Gorzakiew	(DP 0022T) Rudki -(granica powiatów) - Płońnia -(nieciągłość z DG 32017T) – Gorzakiew (DP 0027T)

Ujednolicony wykaz nazw i przebiegu dróg powiatowych na terenie powiatu buskiego

8	Buski	0029T	Gnojno - Janowice Poduszowskie - Balice	(DW 765) Gnojno - (nieciągłość z DP 0023Tw m. Potyrała) - Janowice Poduszowskie- Balice (DP 0026T)
9	Buski	0030T	Skadla - Widuchowa - Bronina	(DW 765) Skadla – Raczyce – Maciejowice – Palonki - (nieciągłość z DP 0024T, od przysiółka Posada do przysiółka Bugaj) - Widuchowa - Bronina (DK 73)
10	Buski	0031T	Rzeszutki - Falki - Janowice Poduszowskie	(DP 0023T) Rzeszutki – Falki - Janowice Poduszowskie (DP 0029T)
11	Buski Staszowski	0032T	Jarząbki - Solec	(DW 765) Jarząbki - Wola Zofiowska - Zofiówka - Grabki Małe - (wspólny przebieg z drogą wojewódzką 765 w miejscowości Grabki Małe) - (granica powiatów) Solec - (DW 756)
12	Staszowski Buski	0037T	Szydłów - Tuczępy -Pieczonogi	(DW 765) Szydłów ul. Kazimierza Wielkiego - Gacki - Wola Żyzna (granica powiatu) Podlesie - Tuczępy - Czyżów (granica powiatu) Pieczonogi (DW 757)
13	Buski Staszowski	0039T	Gacki - Dobrów	(DP 0037T) Gacki (granica powiatu) - Dobrów (DP 0860T)
14	Buski	0040T	Tuczępy - Nieciesławice - Jarosławice	(DP 0037T) Tuczępy - Nieciesławice-Jarosławice (DW 757)
15	Buski	0041T	Tuczępy - Januszkowice - Niziny	(DP 0860T) Tuczępy – Januszkowice - Niziny (DW 757)

Ujednolicony wykaz nazw i przebiegu dróg powiatowych na terenie powiatu buskiego

16	Buski	0042T	Jastrzębiec - Czyżów	(DW 756) Jastrzębiec – Czyżów (DP 0037T)
17	Buski	0043T	Dziesławice – Białoborze - Stopnica	(DP 0042T) Dziesławice – Białoborze – Stopnica - ul. Polna - (DP 0105T)
18	Buski	0044T	Fałęcin Stary – Białoborze - Klępie Dolne	(DW 756) Fałęcin Stary - Fałęcin Nowy – Białoborze -Klępie Dolne (DP 0105T)
19	Staszowski Buski	0045T	Pieczonogi - Fałęcin Nowy	(DP 0037T) Pieczonogi (granica powiatu) - Fałęcin Nowy (DP 0043T)
20	Buski	0046T	Kołaczkowice – Zaborze - Kargów	(DP 0024T) Kołaczkowice – Zaborze – Kargów (DW 756)
21	Buski	0047T	Janina - Kołaczkowice	(DP 0024T) Janina – Kołaczkowice (DP 0024T)
22	Buski	0048T	Kołaczkowice – Strzałków - Szczaworyż	(DP 0024T) Kołaczkowice – Strzałków – Szczaworyż (DK 73)
23	Buski	0049T	Strzałków - Smogorzów	(DP 0048T) Strzałków – Smogorzów (DK 73)
24	Buski	0050T	Ruczynów - Żerniki Górne	(DP 0052T) Ruczynów - Żerniki Górne (DK 73)
25	Buski	0051T	Kuchary - Szczytniki	(DP 0052T) Kuchary – Szczytniki (DP 0024T)
26	Buski	0052T	Widuchowa – Ruczynów - Skrobaczów	(DP 0030T) Widuchowa – Ruczynów – Skrobaczów (DP 0024T)
27	Buski	0053T	Smogorzów – Prusy - Skrobaczów	(DK 73) Smogorzów – Prusy – Skrobaczów (DP 0024T)

Ujednolicony wykaz nazw i przebiegu dróg powiatowych na terenie powiatu buskiego

28	Buski	0054T	Ruczynów - Janina	(DP 0052T) Ruczynów – Janina (DP 0059T)
29	Buski	0055T	Służów – Kotki - Widuchowa	(DP 0024T) Służów – Kotki - Widuchowa (DP 0030T)
30	Buski	0056T	Busko-Zdrój – Zbrodziejce – Podgaje	(DK73) Busko-Zdrój (ul. Widuchowska od skrzyżowania z ul. Objazdową – do granicy miasta Busko-Zdrój) – Zbrodziejce – Podgaje (DP 0059T)
31	Buski	0057T	Busko-Zdrój – Łagiewniki - Elżbiecin	(DK 73) Busko-Zdrój (ul. Łagiewnicka od skrzyżowania z ul. Objazdową) – do granicy miasta Busko-Zdrój) – Łagiewniki – Elżbiecin (DP 0059T)
32	Kielecki Buski	0058T	Borzykowa - Skorzów	(DP 0026T) Borzykowa – (granica powiatów) – Słabkowice – Skorzów (DK 73)
33	Buski	0059T	Zwierzyniec – Kotki - Janina	(DK 73) Zwierzyniec – Kotki – Janina (DP 0024T)
34	Buski	0060T	Młyny – Szaniec – Nowy Folwark	(DK 73) Młyny – Szaniec - Nowy Folwark (DP 0061T)
35	Buski	0061T	Galów – Kameduły - Mikułowice	(DP 0019T) Galów – Kameduły – Mikułowice (DK 73)
36	Pińczowski Buski	0062T	Szarbków - Uników - Galów	(DP 0021T) Szarbków - Uników (granica powiatów) - Galów (DP 0061T)
37	Buski	0063T	Kameduły - Las Winiarski - Wełecz	(DP 0061T) Kameduły - Las Winiarski – Wełecz (DW 767)

Ujednolicony wykaz nazw i przebiegu dróg powiatowych na terenie powiatu buskiego

38	Pińczowski Buski	0070T	Pasturka - Zagość - Skorocice - Łatanice	(DW 767) Pasturka - Kowala - Krzyżanowice Dolne - Leszcze - Zagość – (granica powiatów) - Skotniki Dolne - Skorocice - Łatanice (DW 776)
39	Pińczowski Buski	0072T	Gacki - Gorysławice	(DP 0071) Gacki - Winiary (granica powiatów) - Skotniki Górne (DP 0072T) Skotniki Dolne - Kobylniki – Gorysławice (DW 776)
40	Pińczowski Buski Kazimierski	0073T	Mozgawa - Koniecmosty - Stary Korczyn	(DP 0064T) Mozgawa - Chroberz - Rudawa - Nieprowice - Niegosławice - Biskupice (granica powiatów) - Jurków – Koniecmosty - (wspólny przebieg z DW Nr 776 w m. Koniecmosty) - Kuchary - Ostrów - granica administracyjna powiatów - Kocina – (granica powiatów) - Czarkowy - Żukowice - Stary Korczyn (DK 79)
41	Pińczowski Buski	0079T	Biskupice - Żurawniki - Jurków	(DP 0073T) Biskupice - Żurawniki (granica powiatów) - Jurków
42	Buski	0080T	Sielec przez wieś	(DP 0072T) - Sielec (DW 776)
43	Buski	0081T	Kobylniki - Wiśniówki	(DP 0072T) Kobylniki - Wiśniówki (DW 776)
44	Buski	0082T	Kostki Małe – Oleszki - Wełecz	(DW 767) Kostki Małe - Kostki Duże – Oleszki – Wełecz (DW 767)
45	Buski	0083T	Wełecz - Oleszki - Biniątki	(DP 0082T) Wełecz – Oleszki – Biniątki (DP 0085T)
46	Buski	0084T	Siesławice - Skorocice	(od drogi wewnętrznej) Siesławice – Skorocice (DP 0070T)

Ujednolicony wykaz nazw i przebiegu dróg powiatowych na terenie powiatu buskiego

47	Buski Pińczowski	0085T	Siesławice - Biniątki - Zagość	(DW 973) Siesławice - Biniątki – Skorocice (granica powiatów) Winiary - Zagość (DP 0070T)
48	Buski	0086T	Busko-Zdrój – Owczary - Pęczelice	(od DG ulicy Grotta) - Busko-Zdrój ul. Ks. Kardynała Stefana Wyszyńskiego -granica miasta Busko-Zdrój - Owczary (ul. Długa) – Pęczelice (DK 73)
49	Buski	0087T	Szczaworyż – Skotniki Małe - Radzanów	(DK 73) Szczaworyż - Skotniki Małe-Radzanów (DW 973)
50	Buski	0088T	Łatanice – Hołudza - Olganów	(DW 776) Łatanice – Hołudza – Olganów (DW 973)
51	Buski	0089T	Radzanów – Kawczyce – Hołudza – Chotel Czerwony	(DW 973) – Radzanów – Kawczyce – Hołudza - (nieciągłość z DP Nr 0088T w miejscowości Hołudza) – Gluzy – Chotel Czerwony (DP 0090T)
52	Buski	0090T	Zawierzbie - Chotel Czerwony - Bilczów	(DW 776) Zawierzbie - Chotel Czerwony – Bilczów (DP 0088T)
53	Buski	0091T	Dobrowoda - Piasek Mały - Solec Zdrój	(DW 973) Dobrowoda – Baranów - Piasek Mały - Solec Zdrój - (nieciągłość ul. Kościelna (od ulicy Henryka Sienkiewicza), ul. Kościuszki (do ulicy Partyzantów), ul. Kościuszki (DP 0103T)
54	Buski	0092T	Skotniki Duże - Baranów	(DP 0087T) Skotniki Duże – Chwalikówka -Baranów (DP 0091T)

Ujednolicony wykaz nazw i przebiegu dróg powiatowych na terenie powiatu buskiego

55	Buski	0093T	Szczaworyż – Kików - Zborów	(DW 73) – Szczaworyż – Kików – Zborów (DP 0103T)
56	Buski	0094T	Piasek Mały – Zborów – Piestrzec – Żółcza - Ugory	(DP 0091T) Piasek Mały – Żuków – Zborów – Piestrzec – Żółcza – Ugory (DK 79)
57	Buski	0095T	Piasek Wielki – Zagajów - Solec Zdrój	(DW 973) Piasek Wielki – Zagajów – Chinków – Strażnik - Solec Zdrój (DP 0091T)
58	Buski	0096T	Stopnica - Gorysławice	(DW 73) Stopnica – Wolica – Gadawa – Budzyń – Chotel Czerwony - (nieciągłość z DP 0090T w m. Chotel Czerwony) – Gorysławice (DW 776)
59	Buski	0097T	Solec Zdrój – Zagórzany - Ostrowce	(DP 0103T) - ul. Sienkiewicza - (nieciągłość z DP 0091T w m. Solec Zdrój ul. Kościelna) - Zagórzany – Ostrowce (DK 79)
60	Buski	0098T	Solec Zdrój - Wełnin	(DP 0091T) - Solec Zdrój (ul. Partyzantów) – Wełnin - Klucz
61	Buski	0099T	Zborów – Włosnowice – Świniary - Trzebica	(DP 0103T) - Zborów – Włosnowice – Świniary – Trzebica (DP 0124T)
62	Buski	0100T	Magierów – Piestrzec – Żółcza - Ugory	(DP 0103T) Magierów – Piestrzec – Żółcza – Ugory (DK 79)
63	Buski	0101T	Podlasek – Suchowola - Wójcza	(DK 73) - Podlasek – Topola (nieciągłość z DP Nr 0096T w m. Topola) – Szklanów – Suchowola – Borek – Wójeczka – Wójcza (DP 0113T)

Ujednolicony wykaz nazw i przebiegu dróg powiatowych na terenie powiatu buskiego

64	Buski	0102T	Stopnica – Folwarki - Skrobaczów	(DP 0024T) Stopnica - Kąty Stare – Folwarki – Skrobaczów (DP 0024T)
65	Buski	0103T	Stopnica - Solec-Zdrój – Zielonki – Ludwinów - Błotnowola	(DK 73) Stopnica – Suchowola – Magierów – Zborów - Solec-Zdrój (ul.1 Maja do skrzyżowania z ul. Krakowską, ul. Krakowska, ul. Kościuszki od skrzyżowania z ul. Krakowską do granicy Solca Zdroju) – Zielonki – Ludwinów – Błotnowola – do wału wiślanego
66	Buski	0104T	Stopnica - Borek	(DK 73) Stopnica – Borek (DP 0101T)
67	Buski Staszowski	0105T	Stopnica - Oleśnica - Połaniec	(DW 756) - Stopnica (ul. Mickiewicza - ul. Kościuszki, DW 757) Nowa Wieś - Kłepie Dolne (granica powiatu) Oleśnica, ul Stopnicka - początek nieciągłości droga powiatowa 0115T - ul. Żeromskiego - koniec nieciągłości - ul. Ogrodowa - ul. Szkolna - Wojnów - Podlesie - Wilkowa - Wolica - Zrębin - Połaniec ul. Zrębińska (DK 79)
68	Buski Staszowski	0112T	Nowa Wieś – Sroczków – Beszowa	(DP Nr 0105T) - Nowa Wieś – Kwasów – Sroczków (granica powiatów) - DG 001665T Nagłówka-Beszowa
69	Buski	0113T	Szczeglin - Wójcza - Oblekoń	(DK 73) Szczeglin – Chrzanów – Wójcza – Biechów - Podwale - Oblekoń - do wału Wiślanego

Ujednolicony wykaz nazw i przebiegu dróg powiatowych na terenie powiatu buskiego

70	Buski	0114T	Od drogi krajowej Nr 73 - Pacanów	(DK 73) Pacanów (ul. Stopnicka) – do Pacanów (ul. Rynek)
71	Staszowski Buski	0115T	Kępa Lubawska - Pacanów - Oleśnica - Strzelce	Kępa Lubawska - Rataje Słupskie - Rataje Karskie - Słupia - Pacanów (ul. Słupska, ul. Rynek, ul. Kościelna, ul. Oleśnicka) - (granica powiatu) Oleśnica - Strzelce (DW 757)
72	Buski	0116T	Pacanów - Sroczków	(DP 0119T) Pacanów – Sroczków – do drogi wewnętrznej dz.nr. 938 obręb Sroczków
73	Buski Staszowski	0117T	Sroczków - Borzymów	(DP 1036T) Sroczków (granica powiatu) Wólka Oleśnicka - Borzymów (DP 0110T)
74	Buski Staszowski	0118T	Zborówek Nowy – Biskupice – Beszowa	(DK 79)- Zborówek Nowy – Biskupice (granica powiatów)- DG 342085T Beszowa przez wieś
75	Buski	0119T	Pacanów - do drogi krajowej 79	(DP 0115T) Pacanów (ul. Beszowska,) - DK 79
76	Buski Staszowski	0120T	Pacanów – Gace Słupieckie	(DP 0115T) - Pacanów (ul. Radziwiłłówka) Książnice - Zborówek (granica powiatu) - Zalesie - Gace Słupieckie (DP 0826T)
77	Buski	0121T	Pacanów - Karsy Duże	(DP 0120T) - Pacanów (ul. Karska) - Karsy Duże (DP0122T)
78	Buski	0122T	Słupia - Komorów	(DP 0115T) Słupia - Karsy Duże - Karsy Małe -Grabowica – Komorów (DP 0826T)
79	Buski	0123T	Komorów-Grabowica	(DP 0826T) Komorów – Grabowica (DP 0120T)

Ujednolicony wykaz nazw i przebiegu dróg powiatowych na terenie powiatu buskiego

80	Buski	0124T	Parchocin – Trzebica – Żabiec - Komorów	(DP 0103T) Parchocin – (nieciągłość z DP 1008T w m. Parchocin)- Trzebica - Podwale (nieciągłość z DP Nr 0113T w m. Podwale) – Rataje Słupskie - (nieciągłość z DP 0115T w m. Rataje Słupskie) –Lisia Górka- (nieciągłość z DK 73)- Żabiec - Kółko Żabieckie – Komorów (DP 0826T)
81	Buski	0125T	Biechów-Pacanów	(DP 0113T) Biechów - Pacanów (ul. Biechowska) (DP 0145T)
82	Buski	0126T	Kępa Lubawska - Trzebica	(DP 0115T) Kępa Lubawska – Oblekoń – Trzebica (DP 0124T)
83	Buski	0127T	Ostrowce – Kawęczyn - Brzostków	(DK 79) - Ostrowce – Kawęczyn - Brzostków - do wału wiślanego
84	Buski	0128T	Piasek Wielki – Rzegocin – Górnowola - Pawłów	(DP 0095T) Piasek Wielki – Rzegocin – Piotrówka – Górnowola – Pawłów - do wału wiślanego
85	Buski	0129T	Grotniki Małe – Górnowola - Ostrowce	(DP 0130T) Grotniki Małe – Górnowola – Ostrowce (DK 79)
86	Buski	0130T	Grotniki Małe – Oblekoń - Rataje	(DK 79) Grotniki Małe – Pawłów – Brzostków – Błotnowola – Parchocin – Oblekoń - Rataje Karskie - Rataje Słupskie (DK 73)

Ujednolicony wykaz nazw i przebiegu dróg powiatowych na terenie powiatu buskiego

87	Buski	0131T	Nowy Korczyn – Podraje - Łęka	(DK 79) - Nowy Korczyn – Podzamcze – Podraje – Łęka - do wału wiślanego
88	Buski	0132T	Nowy Korczyn – Grotniki Duże	(DK 79 i DW 973 - Nowy Korczyn (ul. Buska od skrzyżowania z DK 79 i DW 973 do skrzyżowania z ul. Pocztową , Pocztowa, Grotnicka Górna) - Grotniki Duże (DG 353012T) (Grotniki Duże - Grotniki Małe)
89	Buski	0133T	Strożyska - Sępichów	(DW 771) Strożyska – Sępichów (DP 0134T)
90	Buski	0134T	Szczerbaków – Szczytniki - Nowy Korczyn	(DP 771) Szczerbaków – Szczytniki – Sępichów – Nowy Korczyn (ul. Farna) (DK 79)
91	Kazimierski Buski	0135T	Kocina -Czarkowy – Ksany – Opatowiec	DP 0073-Kocina (granica powiatów) – Czarkowy- (granica powiatów) - Ksany – Opatowiec (DK 79)
92	Buski Kazimierski	0138T	Konieczmosty – Kamienna- Bejsce - Dobiesławice	(DP 0073T)- Konieczmosty (granica powiatów) - Kamienna – Charbinowice- Grodowice – Bejsce – Dobiesławice (DP 0544T)
93	Buski Kazimierski	0140T	Ostrów – Wawrowice - Kamienna	(DP 0073T) Ostrów – Wawrowice (granica powiatów) - Kamienna (DP 0526T)
94	Buski	0145T	Pacanów - Niegosławice – Chrzanów	(DP 0115T) Pacanów (ul. Rynek, ul. Wójczańska) – Niegosławice – Chrzanów (DP 0113T)

Ujednolicony wykaz nazw i przebiegu dróg powiatowych na terenie powiatu buskiego

95	Buski	0146T	Sieczków - Grzymała	(DP 0860T) Sieczków – Grzymała
96	Buski	0147T	Balice - Przyborów	(DP 0029T) Balice – Przyborów (DP 0030T)
97	Buski	0148T	Kłępie Dolne – Kłępie Górne - Szczeglin	(DP 0105T) Kłępie Dolne - (nieciągłość z DP 0112T w m. Nowa Wieś i w m. Kłępie Górne) -Kłępie Górne-Szczeglin (DK 73)
98	Buski Staszowski	0826T	Rataje Słupskie - Komorów -Gace Słupieckie - Słupiec	(DK 73) Rataje Słupskie - Kółko Żabieckie - Komorów (granica powiatu) - Gace Słupieckie - Słupiec (DP 0825T)
99	Staszowski Buski	0833T	Sielec – Koniełoty - Niziny	(DW 757) Sielec - Koniełoty (DP 0835T) - Krzczonowice - Lenartowice (granica powiatu) - Niziny (DW 757)
100	Buski Staszowski	0860T	Kargów – Tuczępy – Dobrów - Grzybów	(DW 756) Kargów – Sieczków – Tuczępy – Wierzbica - Dobrów (granica powiatów) Grzybów (DW 757)
101	Buski	1008T	Ludwinów – Parchocin - Podwale	(DP 0103T) Ludwinów – Parchocin – Podwale – do wału wiślanego
102	Buski	1009T	Bugaj - Kostera	(DP 0026T) - Bugaj – Kostera (DP 0024T)
103	Buski	1010T	Kawczyce - Zbludowice	(DP 0089T) – Kawczyce – Zbludowice (DW 973)

Ujednolicony wykaz nazw i przebiegu dróg powiatowych na terenie powiatu buskiego

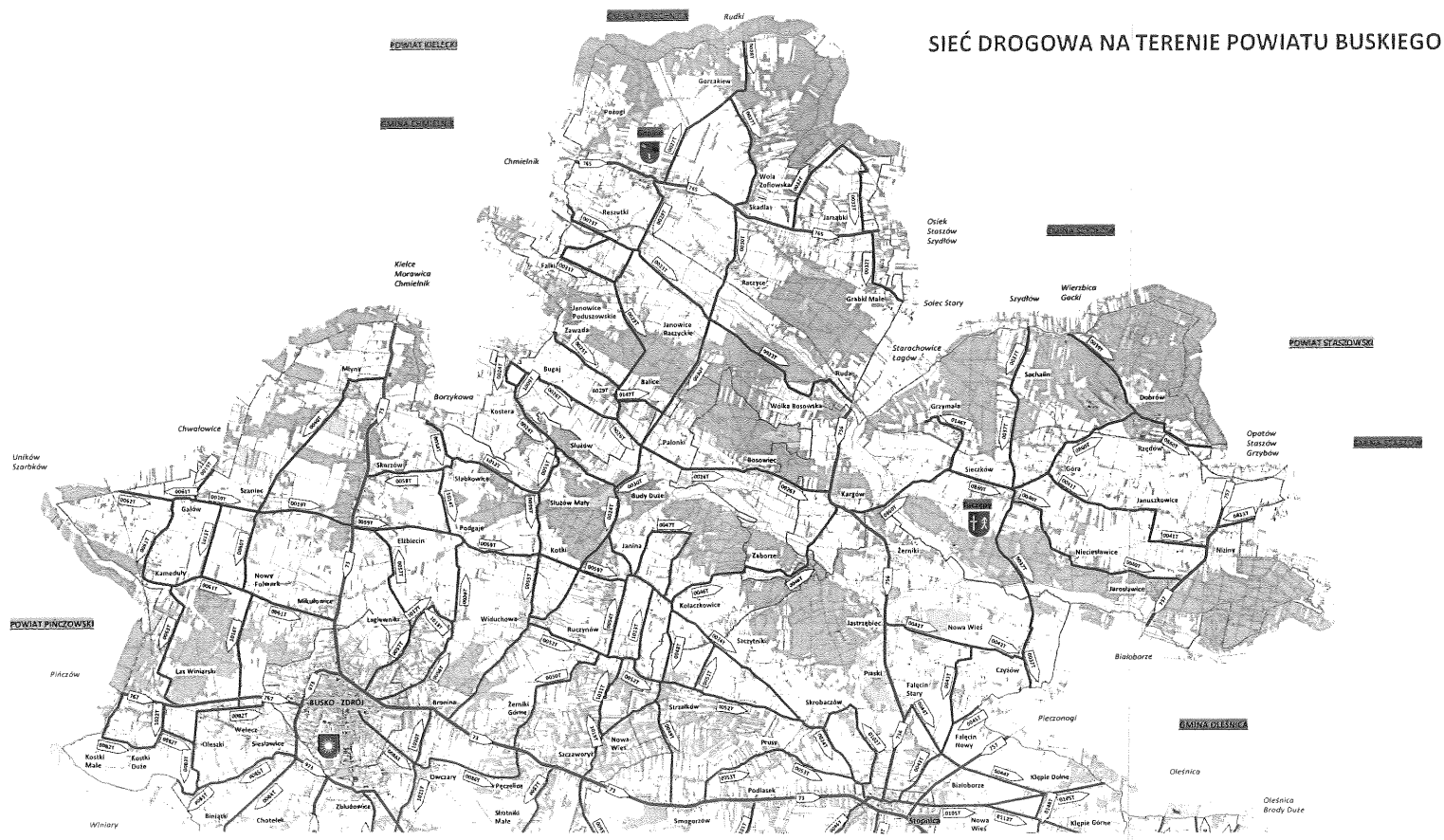
104	Buski	1011T	Nowa Wieś - Ruczynów	(DP 1019T) Nowa Wieś – Ruczynów (DP 0052T)
105	Buski	1012T	Słabkowice – Służów Mały	(DP 0058T) - Słabkowice – Służów Mały (DP 0055T)
106	Buski	1013T	Ruczynów - Kołaczkowice	(DP 0052T) Ruczynów – Kołaczkowice (DP 0024T)
107	Buski	1014T	Słabkowice – Kozina	(DP 0058T) Słabkowice – przysiółek Kozina (DP 0059T)
108	Buski	1015T	Galów – Nowy Folwark	(DP 0019T) Galów - Nowy Folwark (DP 0061T)
109	Buski	1016T	Nowy Folwark – Wełecz	(DP 0061T) Nowy Folwark – Wełecz (DP 0082T)
110	Buski	1017T	Łagiewniki - Zbrodźce	(DP 0057T) Łagiewniki – Zbrodźce (DP 314023T) Zbrodźce – Elźbiecin
111	Buski	1018T	Zbrodźce - Elźbiecin	(DP 0056T) Zbrodźce – Elźbiecin (DG 314023T)
112	Buski	1019T	Nowa Wieś - Podlesie	(DP 0048T) – Nowa Wieś – Podlesie (DG 314032T) i (DP 1011T)
113	Buski	1020T	Owczary – Bronina	(DP 0086T) Owczary – Bronina (DK 73)
114	Buski	1021T	Owczary – Radzanów	(DP 0086T) Owczary - Radzanów- (DW 973)
115	Buski	1022T	Oleszki – Kostki Duże	(DW 767) Oleszki – Kostki Duże (DP 0082T)

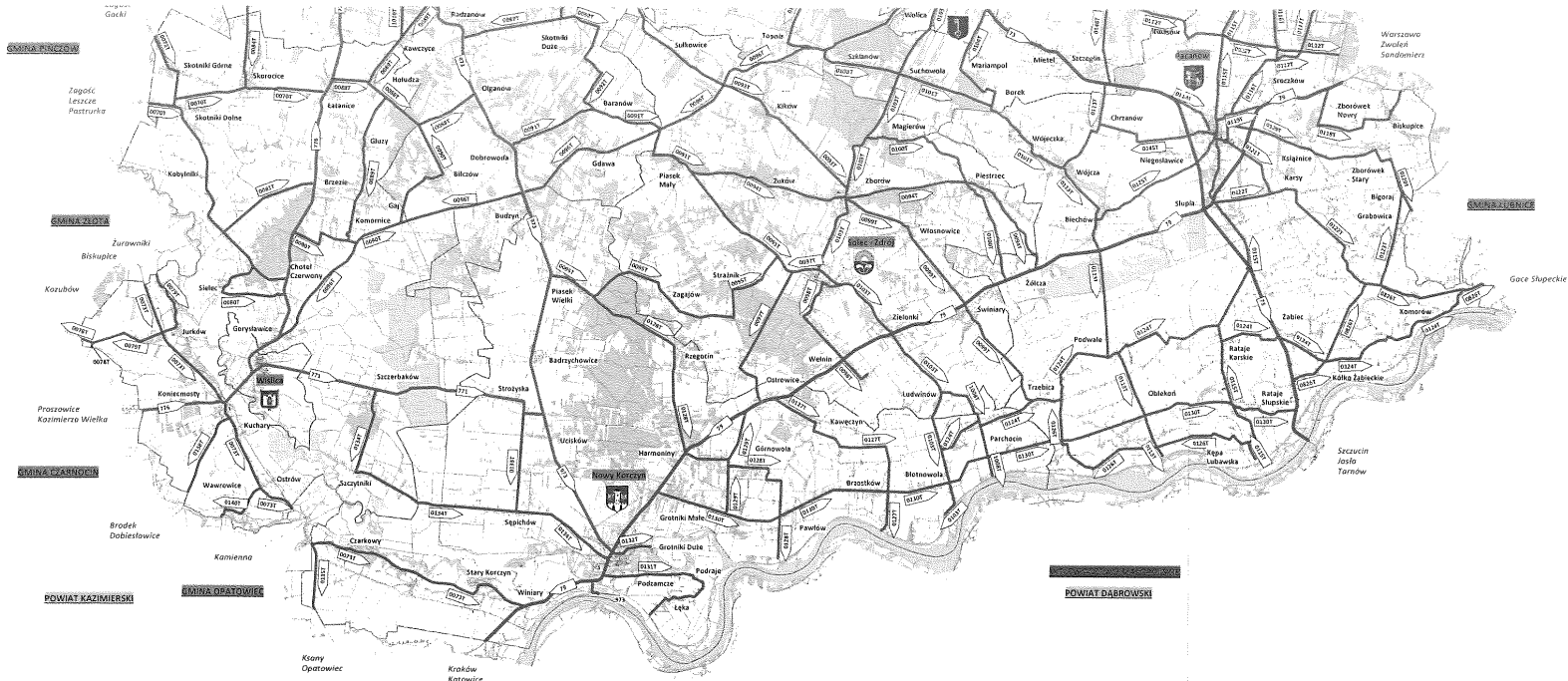
Ujednolicony wykaz nazw i przebiegu dróg powiatowych na terenie powiatu buskiego

116	Pińczowski Buski	0078T	Stawiszyce - Pełczyska	(DP 0077T) Stawiszyce (granica powiatów) Pełczyska (DP 0076T)
-----	---------------------	-------	------------------------	---




Załącznik nr 2

Ujednolicony przebieg dróg powiatowych na terenie powiatu buskiego






LEGENDA MAPY Skala mapy powiatu 1 : 50 000

DROGI KRAJOWE DROGI WOJEWODZKIE DROGI POWIATOWE

POWIATOWY ZARZĄD DRÓG
w BUSKU ZDRÓJU
 z siedzibą w Welczu
 tel. (0-41) 370 16 46, (0-41) 370 16 47



Uzasadnienie

Powiatowy Zarząd Dróg Powiatowych w Buski-Zdroju pismem znak: PZD-S3.4110.15.2020 z dnia 16.12.2020 r. zwrócił się do Zarządu Powiatu w Staszowie z prośbą o wyrażenie opinii w sprawie zaliczenia do kategorii dróg powiatowych i ustalenia przebiegu dróg powiatowych na terenie powiatu buskiego.

Na podstawie art. 6a ust. 2 ustawy z dnia 21 marca 1985 r. o drogach publicznych, zaliczenie drogi do kategorii dróg powiatowych następuje w drodze uchwały rady powiatu w porozumieniu z zarządem województwa, po zasięgnięciu opinii wójtów (burmistrzów, prezydentów miast) gmin, na obszarze których przebiega droga. Natomiast ustalenie przebiegu istniejących dróg powiatowych zgodnie z art. 6a ust 3 ww. ustawy następuje w drodze uchwały rady powiatu, po zasięgnięciu opinii wójtów (burmistrzów, prezydentów miast) gmin, na obszarze których przebiega droga.

Opinia Zarządu Powiatu w Staszowie jest niezbędna Powiatowemu Zarządowi Dróg Powiatowych w Busku-Zdroju w związku z aktualizacją i opracowaniem jednolitego tekstu załącznika do Uchwały Nr 106/03 Zarządu Województwa Świętokrzyskiego z dnia 8 maja 2003 r. z późniejszymi zmianami w sprawie nadania numerów drogom powiatowym oraz drogom gminnym na terenie Województwa Świętokrzyskiego.