

**UCHWAŁA NR XLIV/16/22
RADY POWIATU W STASZOWIE**

z dnia 31 maja 2022 r.

**w sprawie przyjęcia informacji Komendanta Powiatowego Państwowej Straży Pożarnej
w Staszowie o stanie bezpieczeństwa powiatu w zakresie ochrony przeciwpożarowej za 2021 rok**

Na podstawie art. 12, pkt. 11 ustawy z dnia 5 czerwca 1998 roku o samorządzie powiatowym (Dz. U. z 2022r. poz. 528) oraz art. 14, ust. 1 ustawy z dnia 24 sierpnia 1991 roku o Państwowej Straży Pożarnej (Dz. U. z 2021r. poz.1940 z późn. zm.^[1]) Rada Powiatu w Staszowie uchwala, co następuje:

§ 1. Przyjmuje się informację Komendanta Powiatowego Państwowej Straży Pożarnej w Staszowie o stanie bezpieczeństwa powiatu w zakresie ochrony przeciwpożarowej za 2021 rok.

§ 2. Informacja Komendanta Powiatowego Państwowej Straży Pożarnej w Staszowie o stanie bezpieczeństwa powiatu w zakresie ochrony przeciwpożarowej za 2021 rok stanowi załącznik do niniejszej uchwały.

§ 3. Wykonanie uchwały powierza się Zarządowi Powiatu w Staszowie.

§ 4. Uchwała wchodzi w życie z dniem podjęcia.

Przewodniczący Rady

Grzegorz Rajca

^[1]Zmiany tekstu jednolitego wymienionej ustawy zostały ogłoszone w Dz. U. z 2021r. poz. 1728, 2490.

.....
ZATWIERDZAM

Załącznik do uchwały Nr XLIV/16/22
Rady Powiatu w Staszowie
z dnia 31 maja 2022 r.



**KOMENDA POWIATOWA
PAŃSTWOWEJ STRAŻY POŻARNEJ
W STASZOWIE**

**INFORMACJA
O STANIE BEZPIECZEŃSTWA POWIATU
W ZAKRESIE OCHRONY PRZECIWPÓŻAROWEJ
ZA ROK 2021**

Staszów, luty 2022 rok

Spis treści:

1. Analiza zagrożenia powiatu.....	str. 3
2. Działalność operacyjna.....	str. 11
2.1. Statystyka zdarzeń.....	str. 11
2.2. Krajowy System Ratowniczo Gaśniczy.....	str. 15
3. Realizacja zadań kontrolno-rozpoznawczych.....	str. 27
4. Realizacja zadań kwatermistrzowsko-technicznych.....	str. 30
5. Uwagi i wnioski.....	str. 35

1. ANALIZA ZAGROŻENIA POWIATU.

Powiat staszowski jest piątym pod względem powierzchni powiatem województwa świętokrzyskiego. Położony jest w południowo – wschodniej części województwa i zajmuje obszar 925 km². W skład powiatu wchodzi 8 gmin w tym: 5 miejsko – wiejskie Staszów, Połaniec, Osiek, Oleśnica oraz Szydłów oraz 3 wiejskich: Rytwiany, Łubnice, i Bogoria.

Podstawowe informacje o gminach powiatu staszowskiego

Jednostka terytorialna /gmina/	Dane ogólne		
	Ogólna powierzchnia /km ² /	Liczba mieszkańców	Średnia gęstość zaludnienia (km ²)
Staszów	228	25695	116
Połaniec	75	11814	160
Osiek	129	7744	61
Rytwiany	125	6367	51
Łubnice	84	4116	50
Oleśnica	53	3869	73
Szydłów	108	4692	44
Bogoria	123	7703	64
Powiat ogółem	925	72000	79




Powiat staszowski charakteryzuje się niską zabudową. W głównej mierze jest to budownictwo jednorodzinne połączone z zabudowaniami gospodarczymi. W związku z większą koncentracją ludności w miejscowościach Staszów i Połaniec występuje tu budownictwo wielorodzinne (bloki mieszkalne). Jest to jednak zabudowa nie przekraczająca 20 m wysokości, budynki nie przekraczają 5 kondygnacji. Na terenach wiejskich wyróżnić należy niewielki procent budynków o konstrukcji palnej. Są to przeważnie budynki gospodarcze.

Po przeprowadzonej analizie można stwierdzić, że zdecydowana większość gmin (5) powiatu staszowskiego została zaliczona do drugiego stopnia zagrożenia Z_{II} , dwie gminy do Z_I , natomiast jedna do Z_{III} . Taki sposób kwalifikacji gmin spowodował, że cały powiat zaliczony jest do stopnia zagrożenia Z_{II} .



Rys. Stopień zagrożenia gmin na powiecie staszowskim.

Legenda

-  Stopień zagrożenia gminy ZIG – bardzo małe
-  Stopień zagrożenia gminy ZIIG – małe zagrożenie
-  Stopień zagrożenia gminy ZIIIG – średnie

Powiat staszowski w chwili obecnej nie posiada na tyle rozwiniętego przemysłu, szczególnie przemysłu, który powodowałby duże zagrożenia dla mieszkańców. W granicach powiatu znajduje się tylko jeden zakład zaliczony do zakładów o zwiększonym ryzyku powstania poważnej awarii przemysłowej. Zakład Enea Połaniec S.A. w Połańcu (ZZR), którego rozmiary, ilość obiektów oraz skomplikowane procesy technologiczne w których wykorzystywane duże ilości substancji chemicznych stwarzających zagrożenie dla środowiska i życia i zdrowia ludzkiego oraz posiadanie budynku wysokiego administracyjnego F-12, kwalifikują go do użycia dużej ilości sił i środków lub zastosowania specjalistycznego sprzętu oraz technik ratowniczych. Zagrożeniem dla powiatu staszowskiego od strony południowo – zachodniej jest zakład produkcji CS₂ w Rzędowie należący do Grupa

Komenda Powiatowa Państwowej Straży Pożarnej w Staszowie

Azoty Kopalnie i Zakłady Chemiczne Siarki "Siarkopol" S.A. w Grzybowie. Zakład ten zaliczony jest do zakładów dużego ryzyka wystąpienia awarii przemysłowych i pomimo, że leży na terenie powiatu buskiego, w przypadku wystąpienia awarii zasięgiem swym obejmuje powiat staszowski.

Na terenie powiatu staszowskiego występują kompleksy leśne należące do trzech nadleśnictw: Staszów, Chmielnik i Łagów. W Staszowie swoją siedzibę ma Nadleśnictwo Staszów podległe Dyrekcji Lasów Państwowych w Radomiu, które w powiecie staszowskim ma największe kompleksy leśne. Lasy administrowane przez Nadleśnictwo Staszów występują we wszystkich gminach za wyjątkiem gm. Oleśnica.

Lasy państwowe

Lp.	Nadleśnictwo	Powierzchnia lasu kat. I [ha]	Powierzchnia lasu kat. II [ha]	Powierzchnia lasu kat. III [ha]
1.	Nadleśnictwo Staszów	13 990,77	-	4 118,59
2.	Nadleśnictwo Chmielnik	-	1.031,94	-
3	Nadleśnictwo Łagów			158,00
Razem w powiecie		13 990,77	1 031,94	4 276,59

Lasy prywatne

Lp	Nazwa gminy	Powierzchnia Lasu (ha)
1.	Bogoria	906
2.	Łubnice	394
3.	Oleśnica	312
4.	Osiek	739,9
5.	Połaniec	538
6.	Rytwiany	793
7.	Staszów	1441
8.	Szydłów	440
Razem		5,564

Komenda Powiatowa Państwowej Straży Pożarnej w Staszowie

Powiat staszowski położony jest na terenie wyżynno nizinnym, wyposażonym w bogatą sieć hydrograficzną i zaliczany jest do najbardziej narażonych na niebezpieczeństwo powodzi powiatów w województwie. Najczęściej powodzie spowodowane są wylewami rzek lub intensywnymi opadami, a czasem długotrwałymi opadami. Największym zagrożeniem są wylewy rzeki Wisła spowodowane opadami występującymi na Podkarpaciu i Małopolsce, które powodują gwałtowne przybory stanów wód. W wyniku tych przyborów powstaje „cofka” przy ujściu lewostronnych dopływów tj.: Nidy, Czarnej Staszowskiej, Kanału Strumień. Powstanie „cofki” przy ujściach tych rzek powoduje wylew i zalewanie całych dolin rzecznych na terenie powiatu staszowskiego.

Na terenie powiatu występuje jeden zbiornik retencyjny „Chańcza” na rzece Czarnej Staszowskiej posiadający rezerwę powodziową 10 mln m³. Zbiornik ten ma ogromny wpływ na poprawę sytuacji powodziowej na rzece Czarnej Staszowskiej..

Szacuje się, że bezpośrednio zagrożonych zalaniem jest ok. 1 972 gospodarstw rolnych. Powyższe zagrożenie powoduje konieczność ewakuacji ponad 8 290 osób.

Zagrożenie powodziowe miejscowości powiatu

Lp.	Rzeka/zbiornik	Powierzchnia zalewowa w km	Zagrożone miejscowości	Ilość osób do ewakuacji
1	Wisła	57,2	Budziska, Słupiec, Czarzyzna, Rejterówka, Zofiówka, Orzelec, Zalesie, Przeczów, Łyczba, Gace Słupieckie, Szczebrzusz, Łęg, Kąty, Lipnik, Długołęka, Niekurza, Nakol, Szwagrów Sworoń, Trzcianka, Matiaszów, Maśnik, Ruszcza, Rybitwy, Tursko Małe, Winnica, Zawada	5492
2	Czarna	22,88	Rudniki, Połaniec, Łęg, Kłoda, Niedziałki, Rytwiany, Grobla, Katuszów, Korytnica, Jasień, Niemścice, Oględów, Zagrody, Kurozwęki, Staszów	2511
3	Wschodnia	10,36	Wilkowa, Wolica, Kamieniec, Zrębin, Wymysłów, Sydzyna, Podlesie	640
4	Kanał Strumień	14,02	Budziska, Czarzyzna, Rejterówka, Zofiówka, Orzelec, Zalesie, Przeczów, Łyczba, Łubnice, Maśnik, Ruszcza	1480
5	Zalew Chańcza	7,08	Katuszów, Korytnica, Jasień, Niemścice, Oględów, Zagrody, Kurozwęki, Staszów oraz miejscowości z terenu Gminy Rytwiany i Połaniec położone	1621

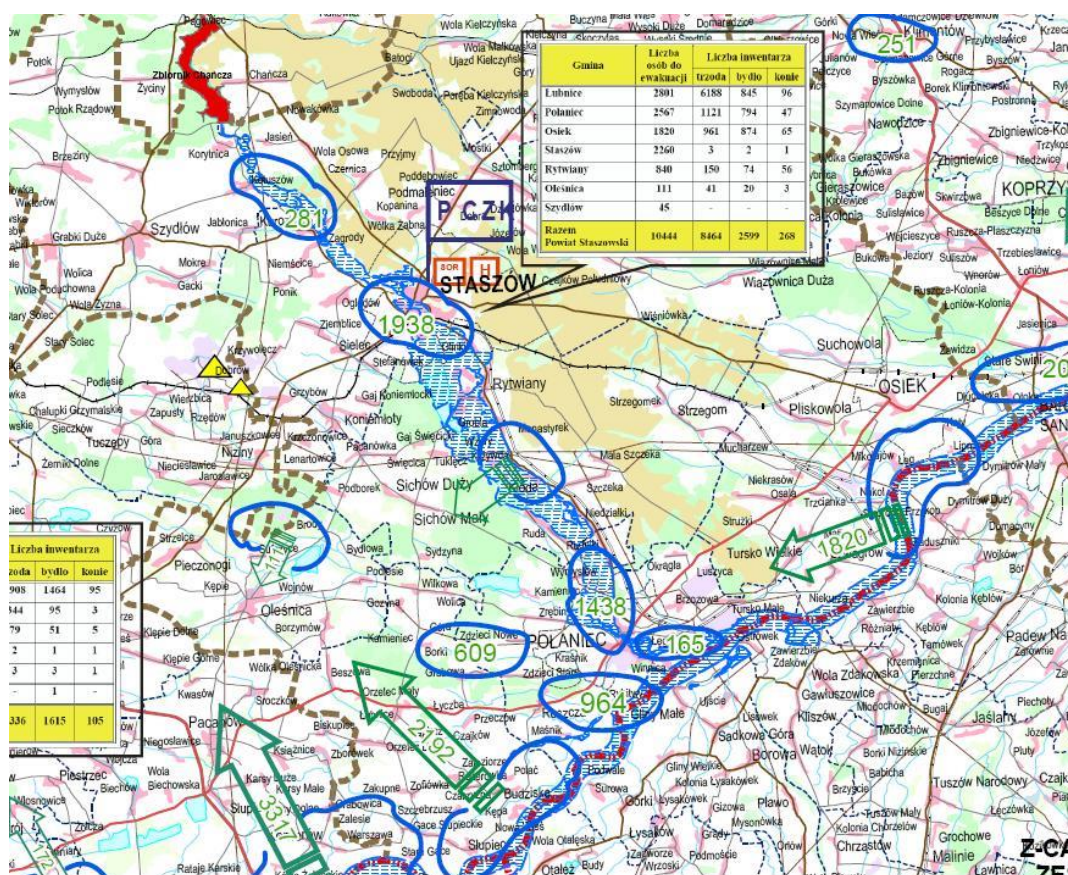
Komenda Powiatowa Państwowej Straży Pożarnej w Staszowie

		w środkowym i dolnym biegu rzeki Czarnej	
--	--	---	--

Wykaz cieków wodnych

Lp.	Rzeka	Powierzchnia zlewni /km2/	Długość /km/ w województwie
1	Wisła	30718	41
2	Czarna	1358	36
3	Wschodnia	650	28
4	Kanał Strumień	314,7	18

Tereny zalewowe powiat staszowski



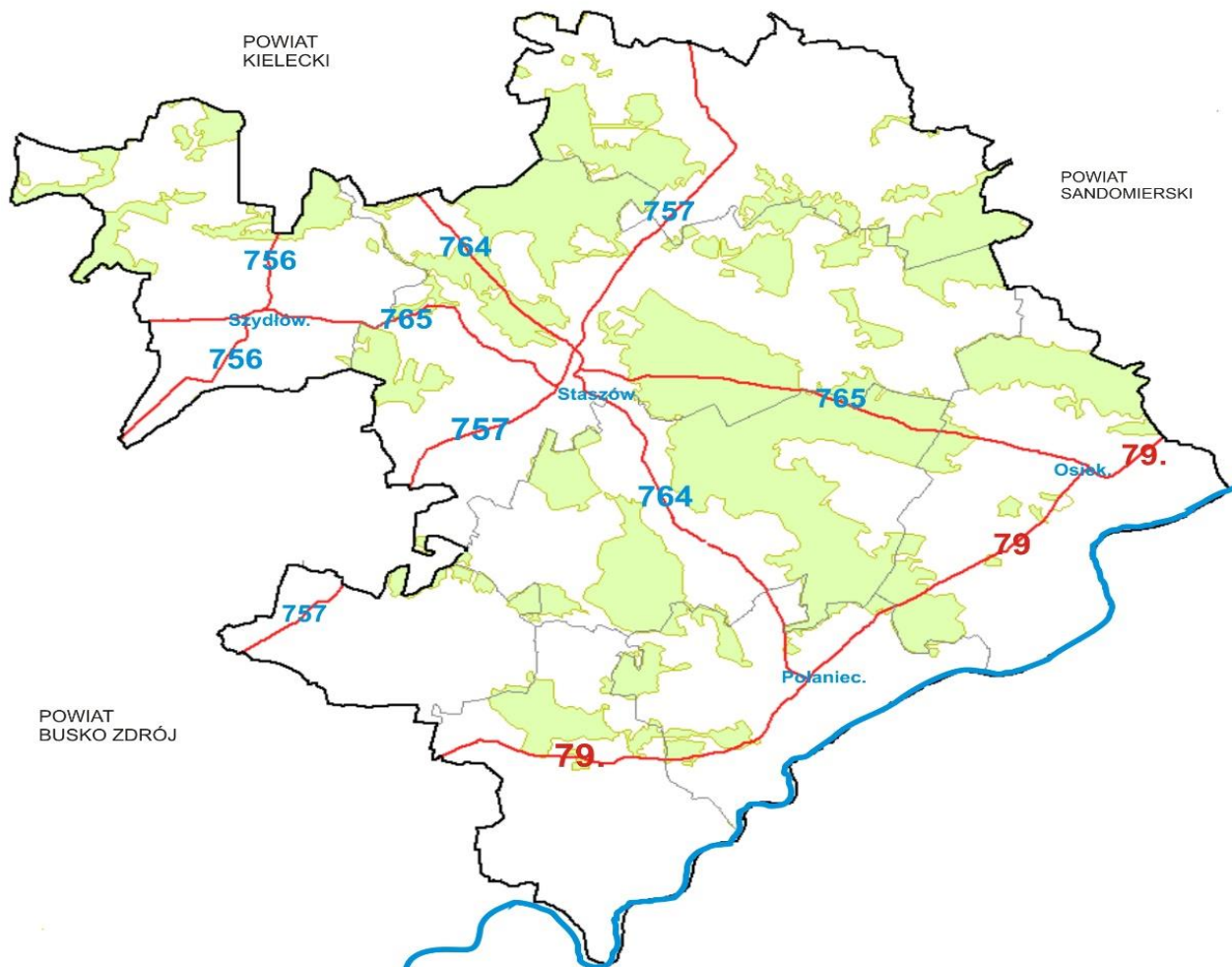
Przez powiat przebiegają:

- **droga krajowa:**
nr 79 – z Łoniowa do Krakowa na terenie powiatu odcinek Beszowa–Zawidza ok. 33 km.
- **drogi wojewódzkie:**
nr 764 – Wola Osowa–Staszów–Połaniec – do granicy województwa na Wiśle ok. 33 km,
nr 765 – Grabki Duże – Staszów – Osiek ok. 38 km,
nr 756 – Osówka –Solec ok. 8 km,
nr 757 – Przyborowie – Staszów – Pieczonogi ok. 35 km.
- **drogi powiatowe:**

Łącznie 487 km.

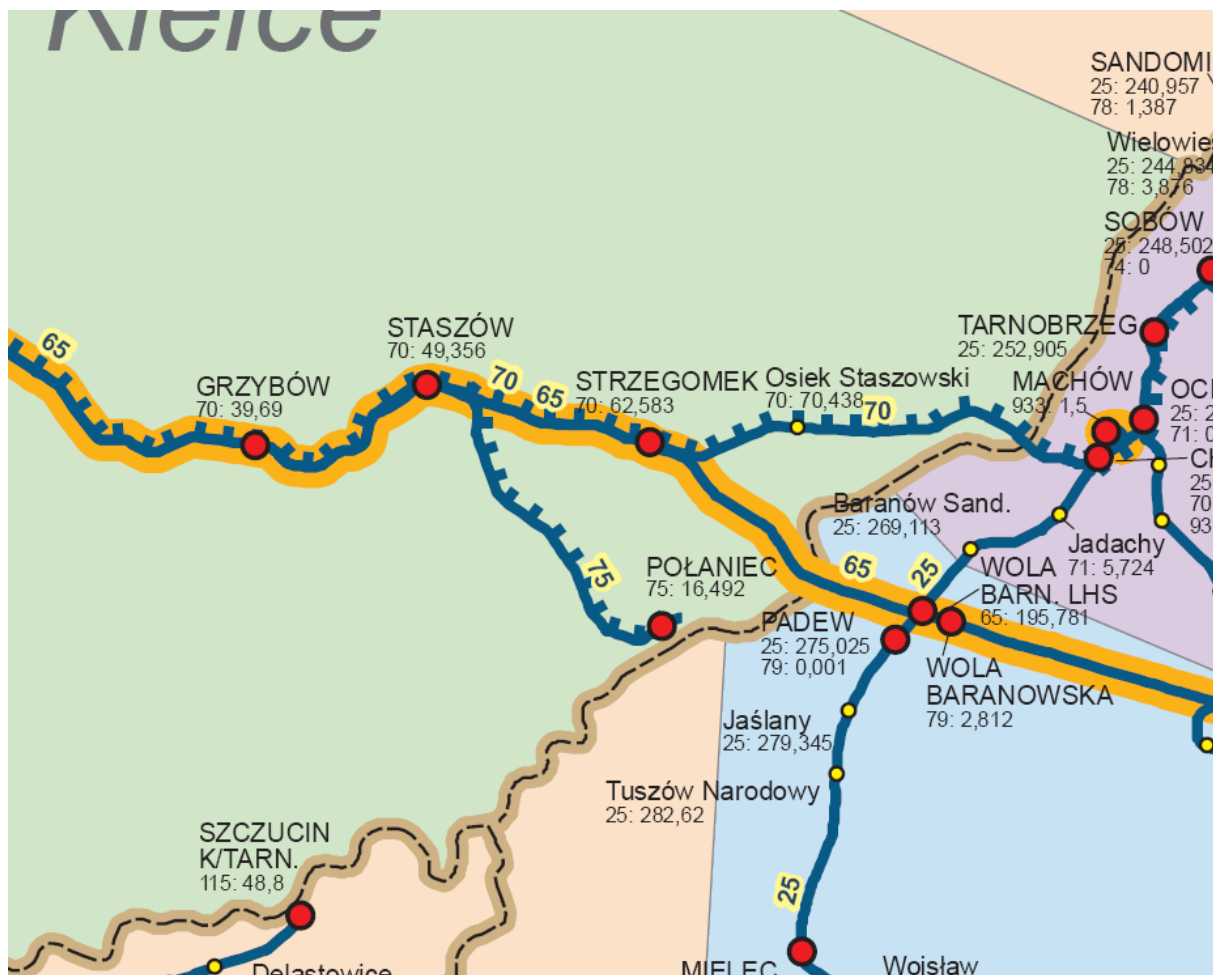
Na terenie powiatu nie są zlokalizowane parkingi dla pojazdów transportujących materiały niebezpieczne.

Wykaz dróg krajowych i wojewódzkich na terenie powiatu



Szlaki komunikacyjne uzupełniają linie kolejowe (LHS spalinowa i trakcja elektryczna) łączące Staszów – Kielce, Staszów – Połaniec, Staszów – Tarnobrzeg. Na wskazanych szlakach kolejowych nie odbywa się ruch pasażerski jednak jest prowadzony przewóz towarowy w tym materiałów niebezpiecznych. Zagrożenia występują również na niestrzeżonych przejazdach kolejowych.

Sieć linii kolejowych przebiegających przez powiat staszowski



Przez teren powiatu staszowskiego przebiega gazociąg o średnicy DN 250 mm i ciśnieniu roboczym 5,5 MPa z Sandomierza do Rzędowa. Na terenie powiatu rozmieszczonych jest 3 stacje redukcyjno pomiarowe w miejscowościach: Staszów, Koniemłoty i Jurkowice. Ciśnienie robocze w stacjach redukcyjno pomiarowych wynosi 5,5 MPa i wszystkie ww. stacje zostały zaliczone do 2 strefy zagrożenia wybuchem. Ponadto przebiega również gazociąg o średnicy 150 mm, Staszów – Dobrów.

Sieć gazowa rozdzielcza na terenie powiatu staszowskiego w (km) ogółem:

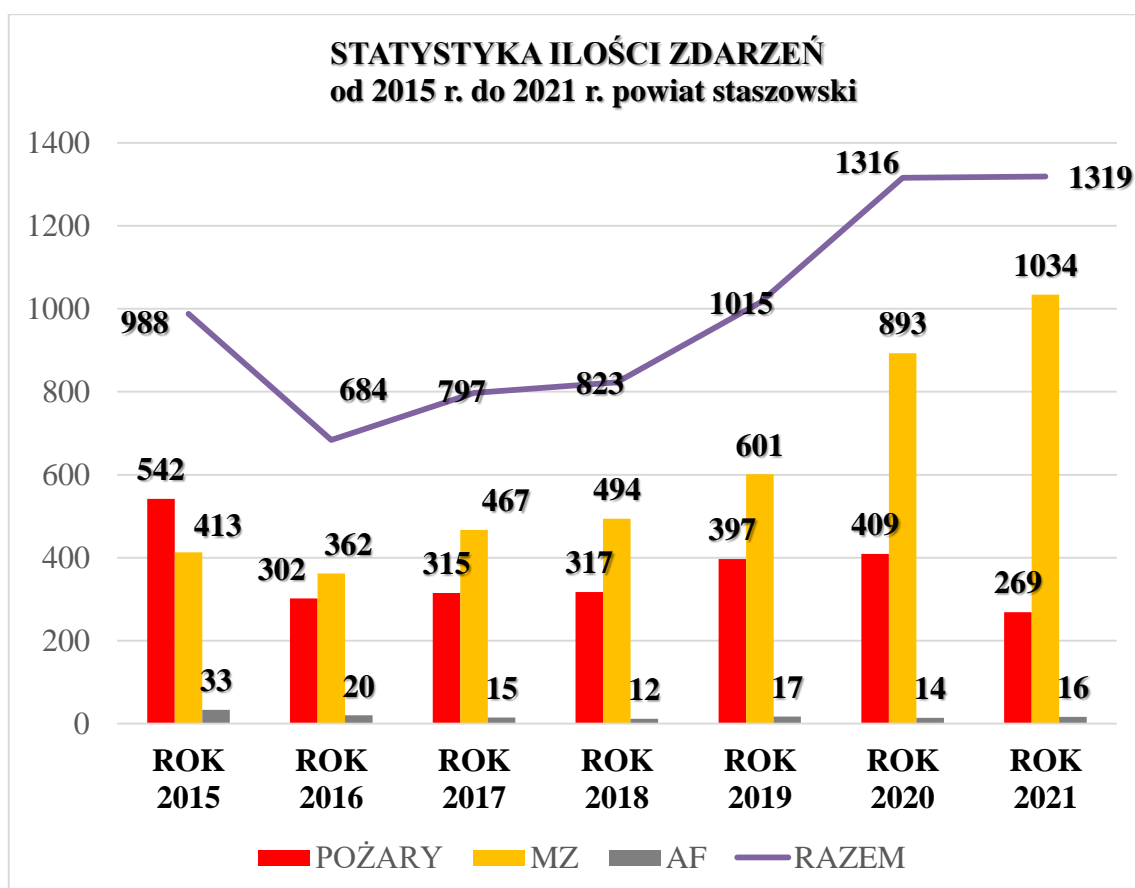
L.p.	Nazwy gmin	Długość sieci gazowej w gminie w (km).
1.	Staszów	90,2
2.	Bogoria	29
3.	Rytwiany	26
4.	Połaniec	8
5.	Osiek	-
6.	Oleśnica	45,2
7.	Szydłów	18,2
8.	Łubnice	-
Razem		216,6

2. DZIAŁALNOŚĆ OPERACYJNA

2.1. Statystyka zdarzeń

Komenda Powiatowa Państwowej Straży Pożarnej w Staszowie, w zakresie operacyjnym realizuje zadania związane z likwidacją, ograniczeniem powstałych pożarów oraz miejscowych zagrożeń.

Rodzaj podejmowanych działań ratowniczych, przez jednostki ochrony przeciwpożarowej określony jest przez Rozporządzenie Ministra Spraw Wewnętrznych i Administracji z dnia 17 września 2021 roku w sprawie szczegółowych zasad organizacji krajowego systemu ratowniczo-gaśniczego. Poniższe tabele przedstawiają dane statystyczne dotyczące podejmowanych interwencji przez jednostki ochrony przeciwpożarowej na terenie powiatu w latach 2015 –2021.



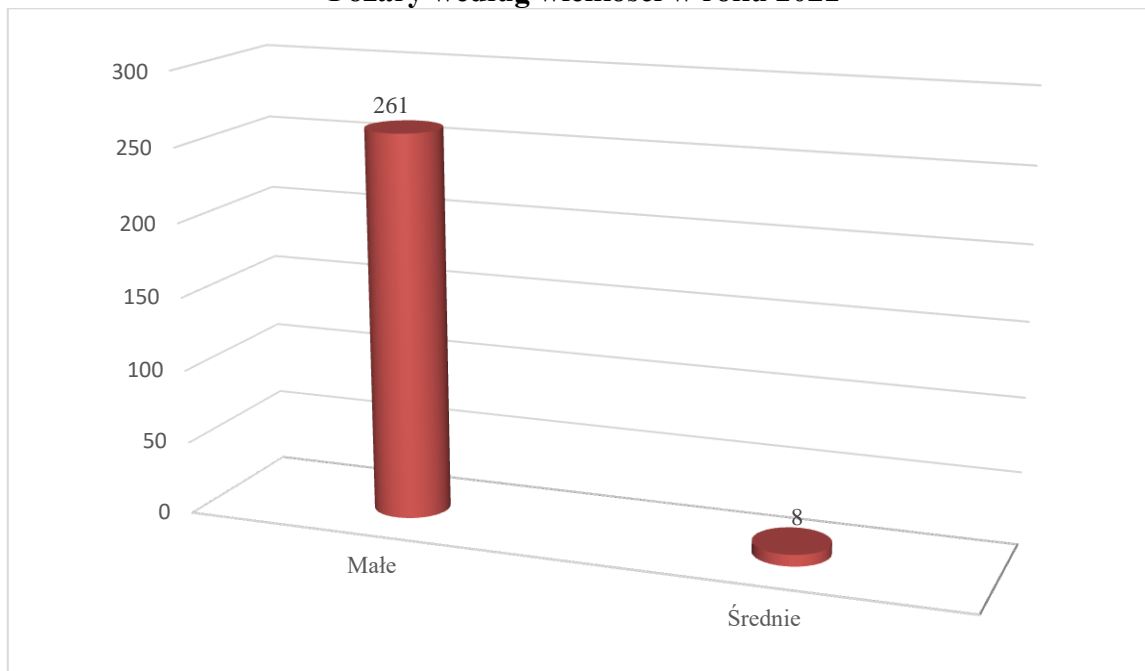
W roku 2021 odnotowano 3 zdarzeń więcej niż w roku 2020. Jest to największa ilość odnotowanych zdarzeń w historii na terenie powiatu staszowskiego.

Statystyka zdarzeń w roku 2021 w rozbiciu na pożary, miejscowe zagrożenia i alarmy fałszywe.



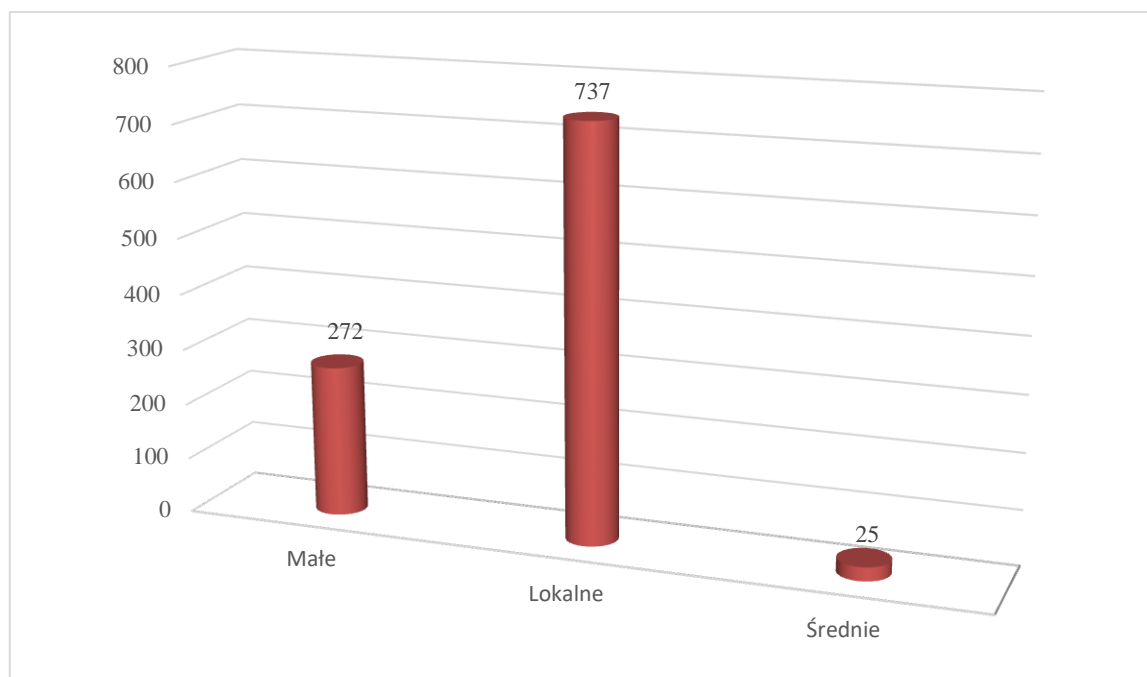
Jak widać na powyższym diagramie ilość powstałych miejscowych zagrożeń jest większa od ilości pożarów o 765 zdarzenia.

Pożary według wielkości w roku 2021

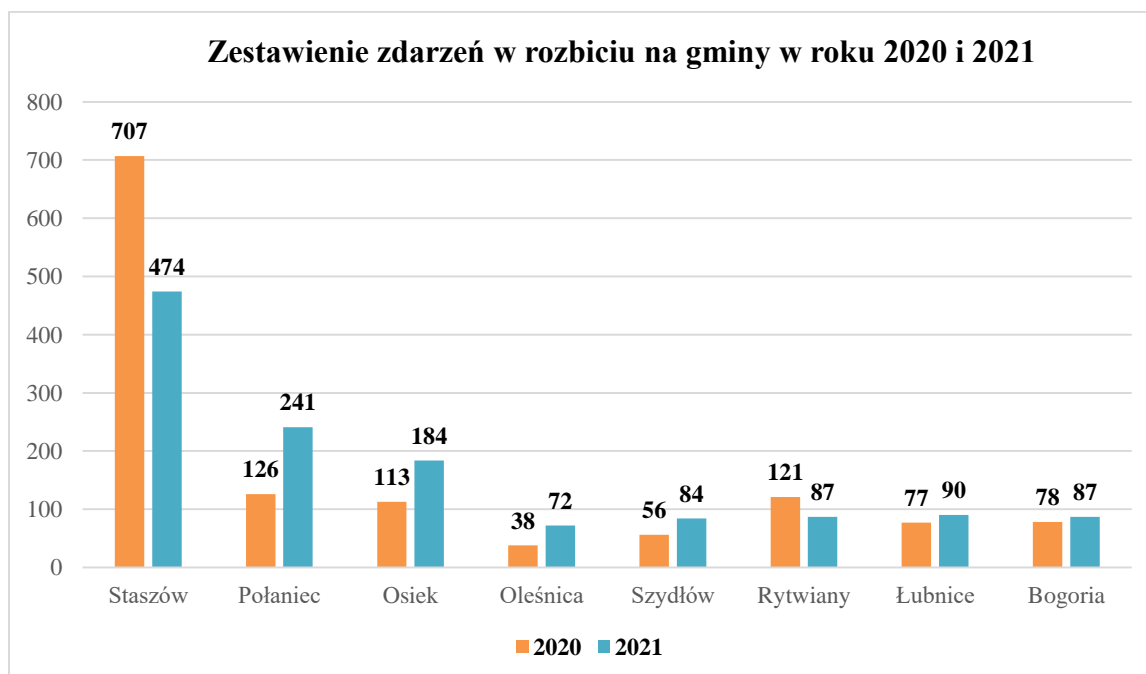


Największą ilość pożarów stanowią pożary małe, których wczesne wykrycie i zwalczanie nie wymaga angażowania dużych sił i środków jednostek ochrony przeciwpożarowej.

Miejscowe zagrożenia według wielkości w roku 2021

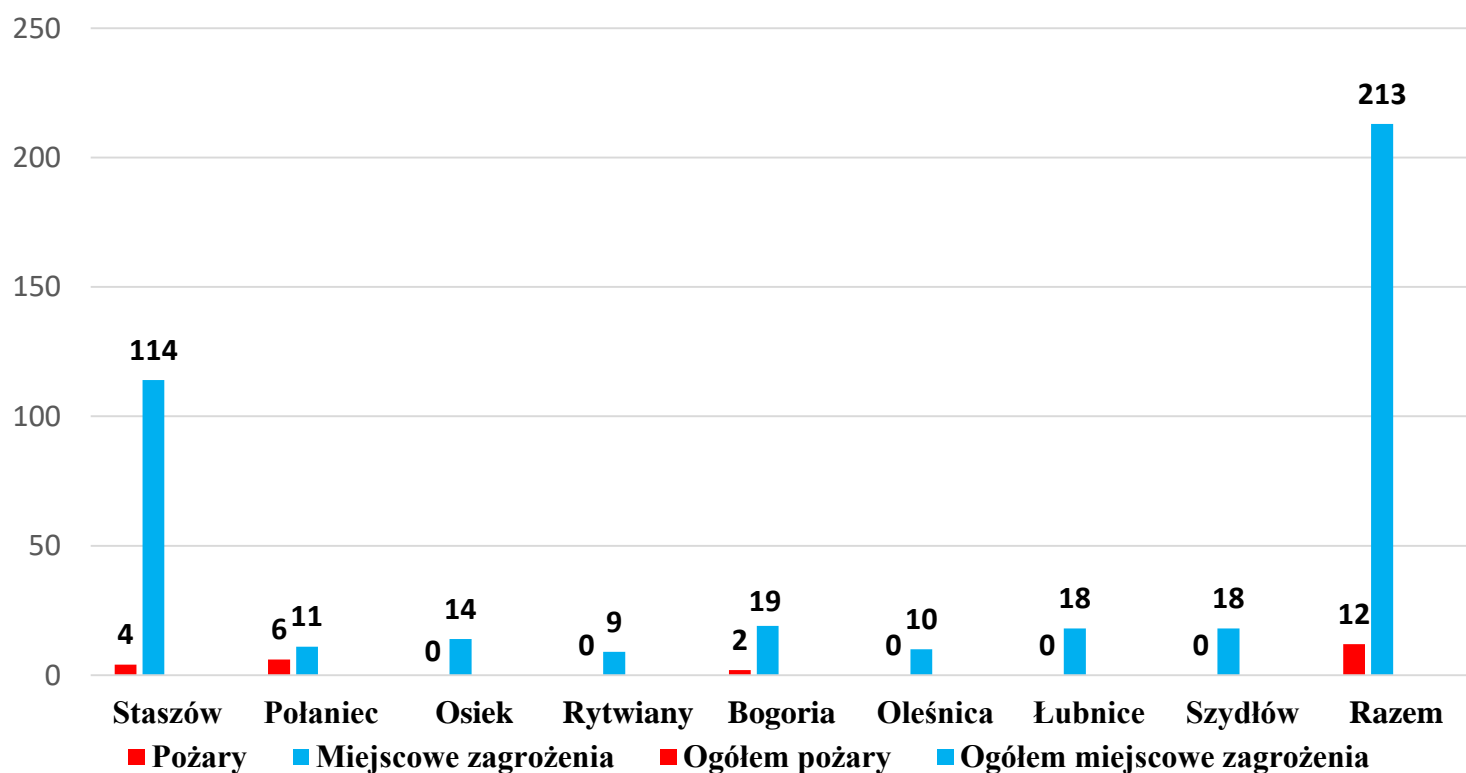


Największą liczbę stanowią miejscowe zagrożenia lokalne stanowiące zdarzenia związane z wypadkami drogowymi, wiatrami, podtopieniami, dowożeniem wody do mieszkańców gmin w których stwierdzono skażoną wodę w sieci wodociągowej oraz działaniami związanymi w związku z sytuacją COVID-19.



Jak wynika z powyższej tabeli najczęściej zdarzeń zaistniało na terenie gmin Staszów, Połaniec oraz Osiek.

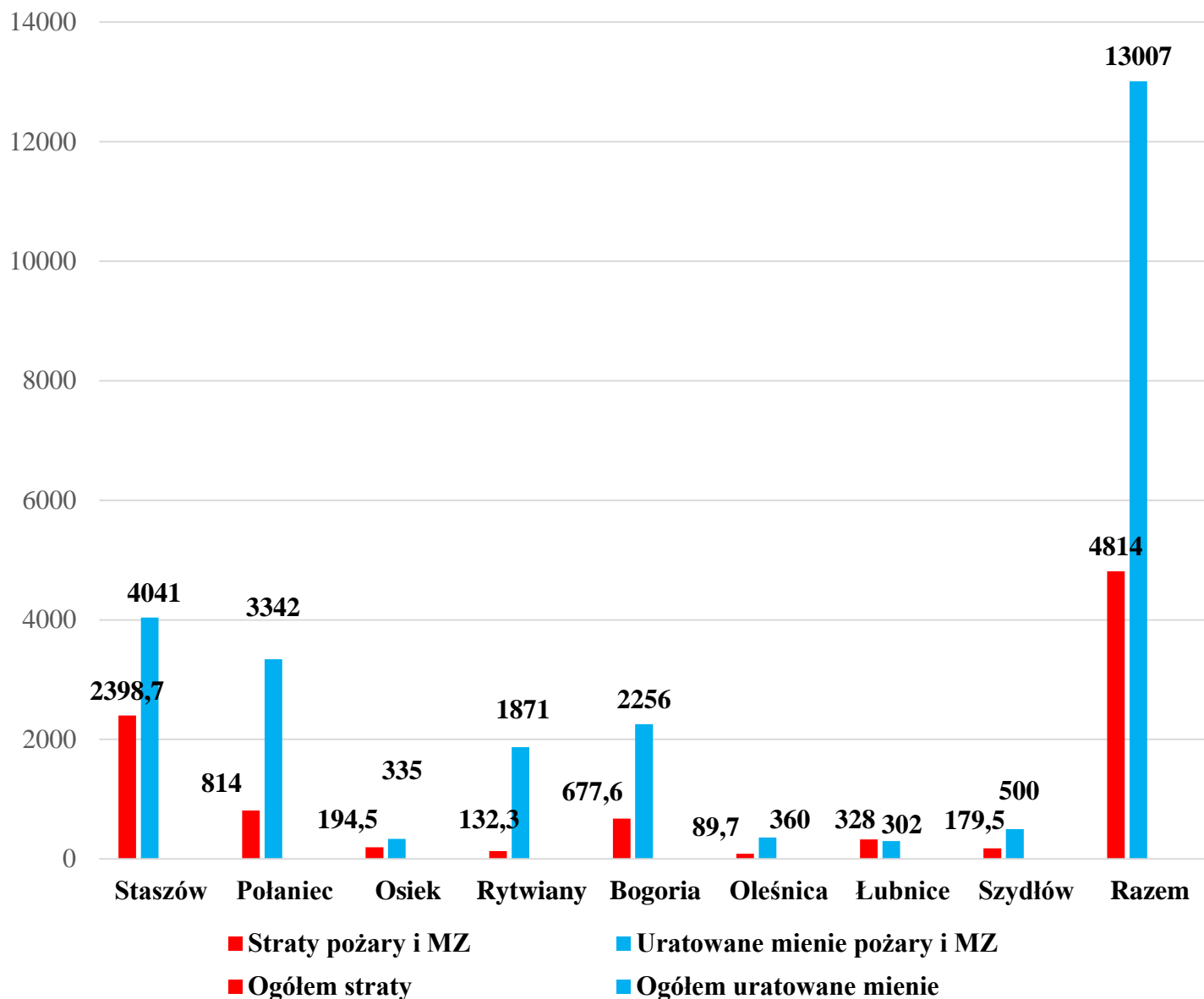
Medyczne działania ratownicze prowadzone na terenie akcji w 2021 rok



Medyczne działania ratownicze prowadzone były wspólnie przez jednostki ochrony przeciwpożarowej wraz z Państwowym Ratownictwem Medycznym na terenie akcji.

Wartość strat i uratowanego mienia podczas działań ratowniczo-gaśniczych w 2021 r.

[TYŚ.zł]



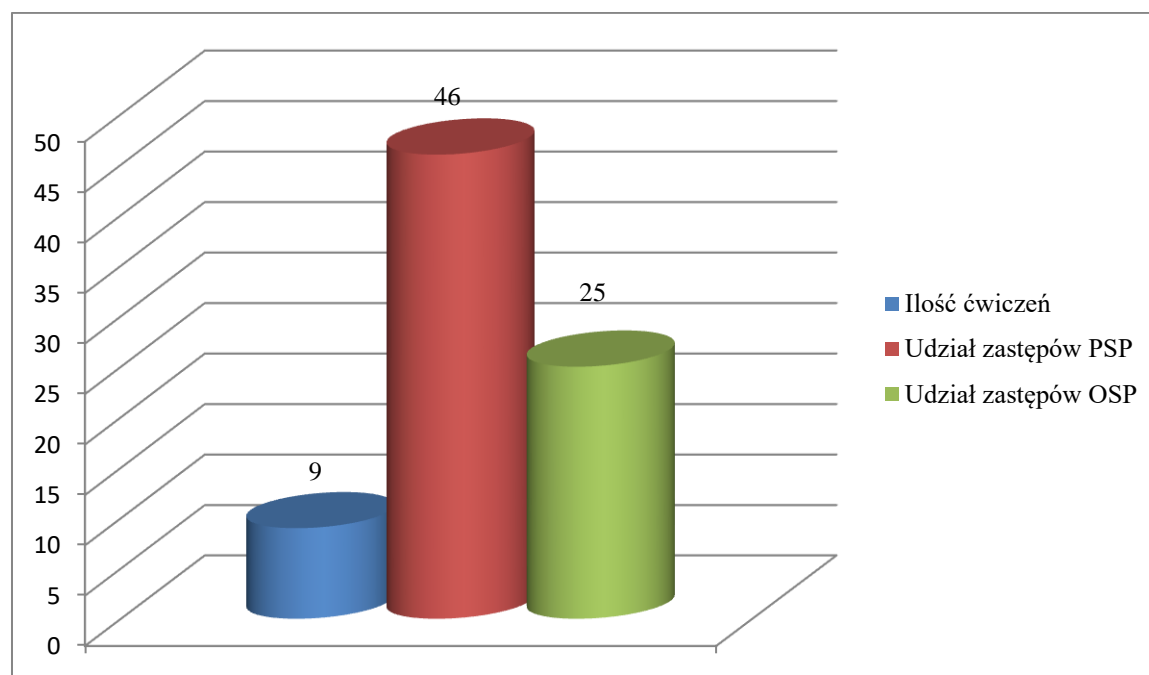
Znaczne zmniejszenie strat przy zdarzeniach związane jest z właściwym skierowaniem odpowiednich ilości sił i środków jednostek ochrony przeciwpożarowej do zdarzenia z terenu powiatu staszowskiego.

2.2. Krajowy System Ratowniczo Gaśniczy

Krajowy System Ratowniczo-Gaśniczy (KSRG) zgodnie z ustawą z dnia 24 sierpnia 1991 roku o ochronie przeciwpożarowej (Dz. U. z 2021 r. poz. 869 ze zm.) rozumie się przez to integralną część organizacji bezpieczeństwa wewnętrznego państwa. Obejmującą w celu ratowania życia, zdrowia, mienia lub środowiska działania w zakresie prognozowania, rozpoznawania i zwalczania pożarów, klęsk żywiołowych lub innych miejscowych zagrożeń. Skupia jednostki ochrony przeciwpożarowej, inne służby, inspekcje, straże, instytucje oraz podmioty, które dobrowolnie w drodze umowy cywilnoprawnej zgodziły się współdziałać w akcjach ratowniczych.

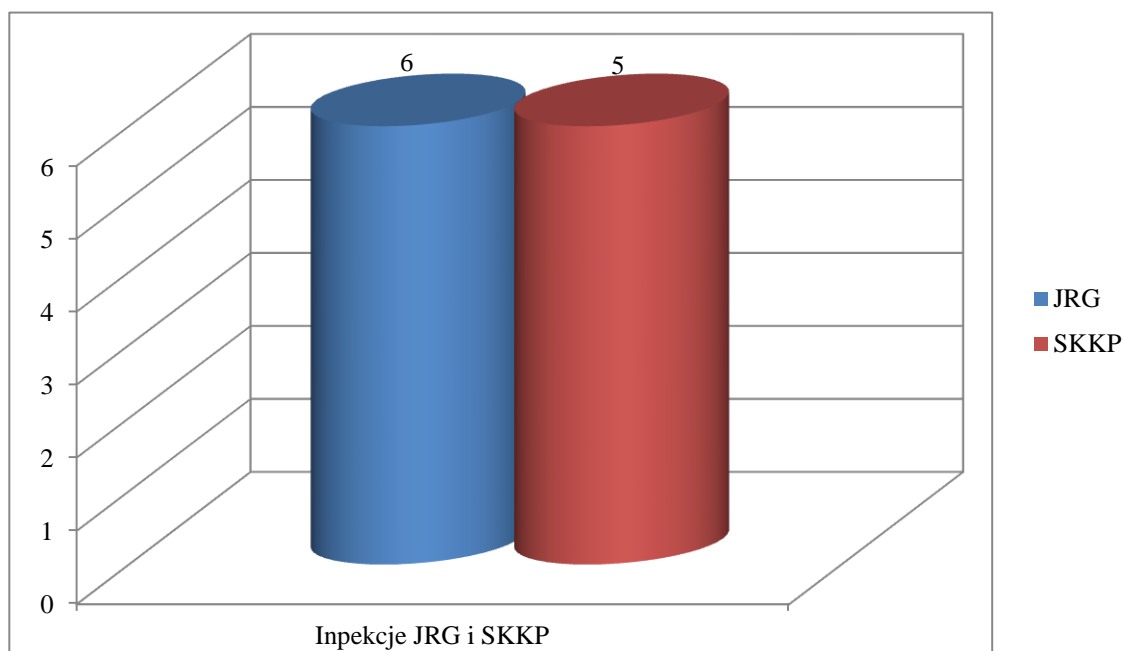
W ramach przygotowania Państwowej Straży Pożarnej do zadań wynikających z funkcjonowania Krajowego Systemu Ratowniczo-Gaśniczego w 2021 roku podejmowano działania w zakresie:

a) Realizacja ćwiczeń na obiektach



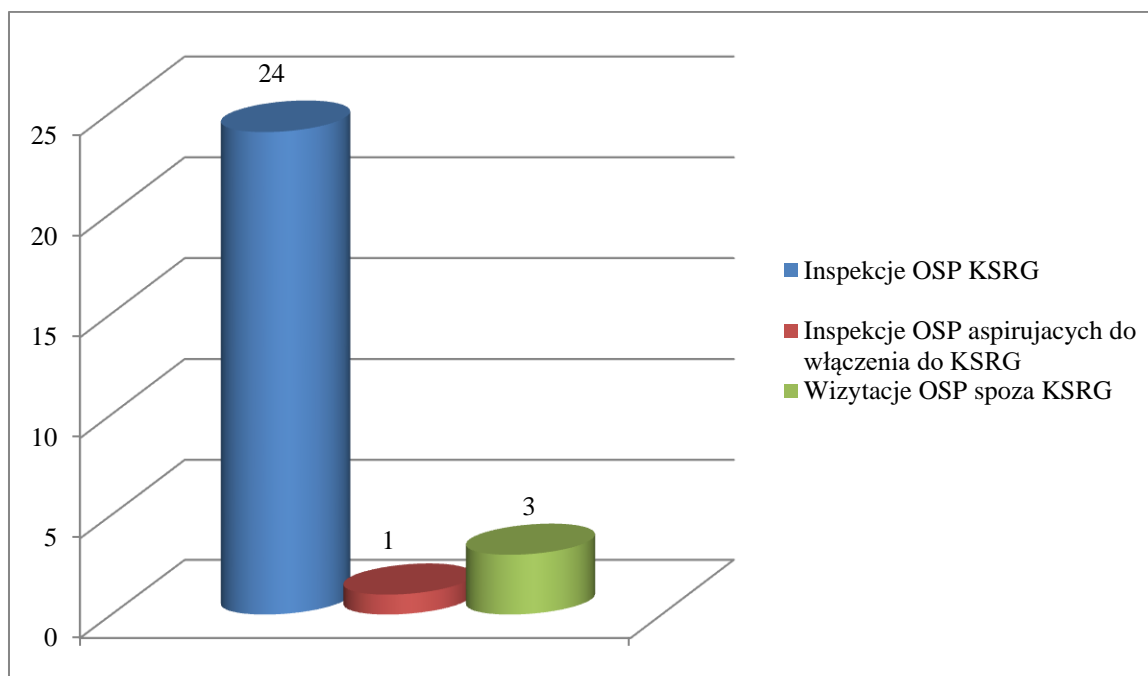
Ćwiczeń na obiektach w 2021 zrealizowano dziewięć. Ze względu na sytuację epidemiologiczną na terenie RP ograniczono udział jednostek OSP z KSRG w ćwiczeniach.

b) Inspekcje JRG i SKKP



Inspekcji JRG i SKKP na 2021 rok przedstawia powyższy wykres. Podczas prowadzonych inspekcji nie stwierdzono uchybień, poziom wyszkolenia i przygotowania ratowników utrzymany na wysokim poziomie.

c) Inspekcje OSP

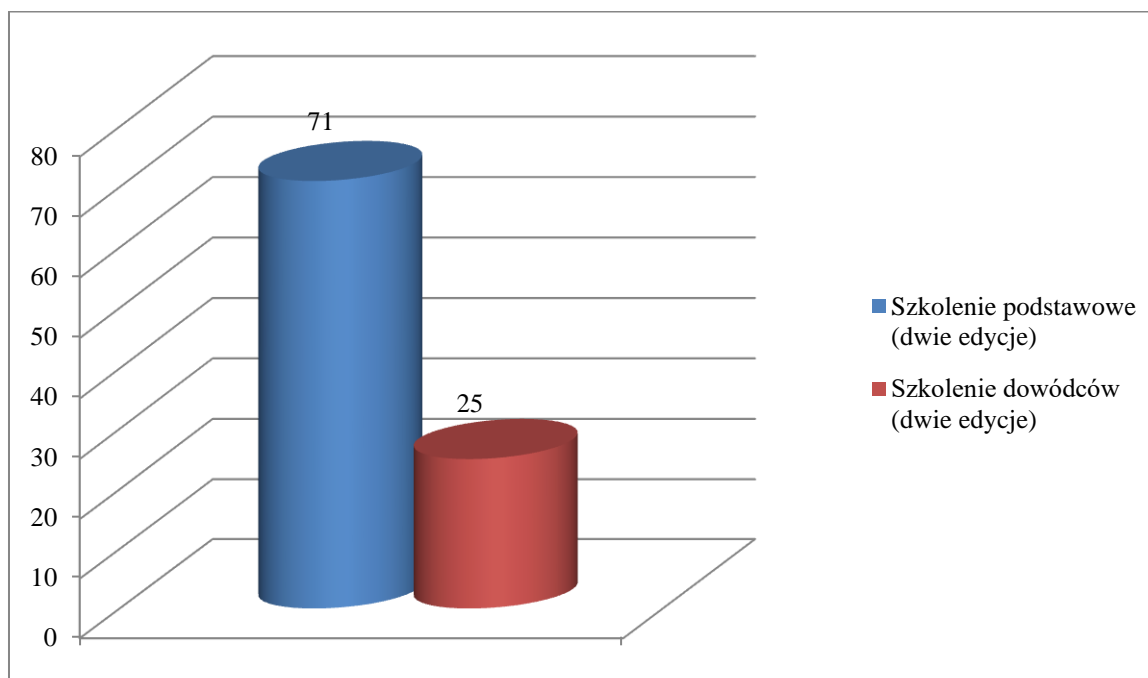


Jak wynika z powyższego wykresu liczba inspekcji w jednostkach OSP z KSRG jest na stałym poziomie. Podczas prowadzonych inspekcji stwierdzono nieprawidłowości w zakresie braku wyposażenia osobistego strażaków OSP oraz utrzymania i konserwacji sprzętu. Uwagi z inspekcji przesłano do UG i UMiG.

d) Szkolenia OSP

Zrealizowano:

- Szkolenie dowódców OSP - 2 edycje
- Szkolenie podstawowe strażaków ratowników OSP - 2 edycje



Plan szkoleń jednostek OSP zawierał realizację dwóch szkoleń (dwie edycje szkolenia podstawowego OSP) w 2021 roku. Przeprowadzono dodatkowo dwie edycje szkolenia dowódców OSP.

e) Jednostki OSP

Na terenie powiatu łącznie działa 79 jednostki OSP w tym:

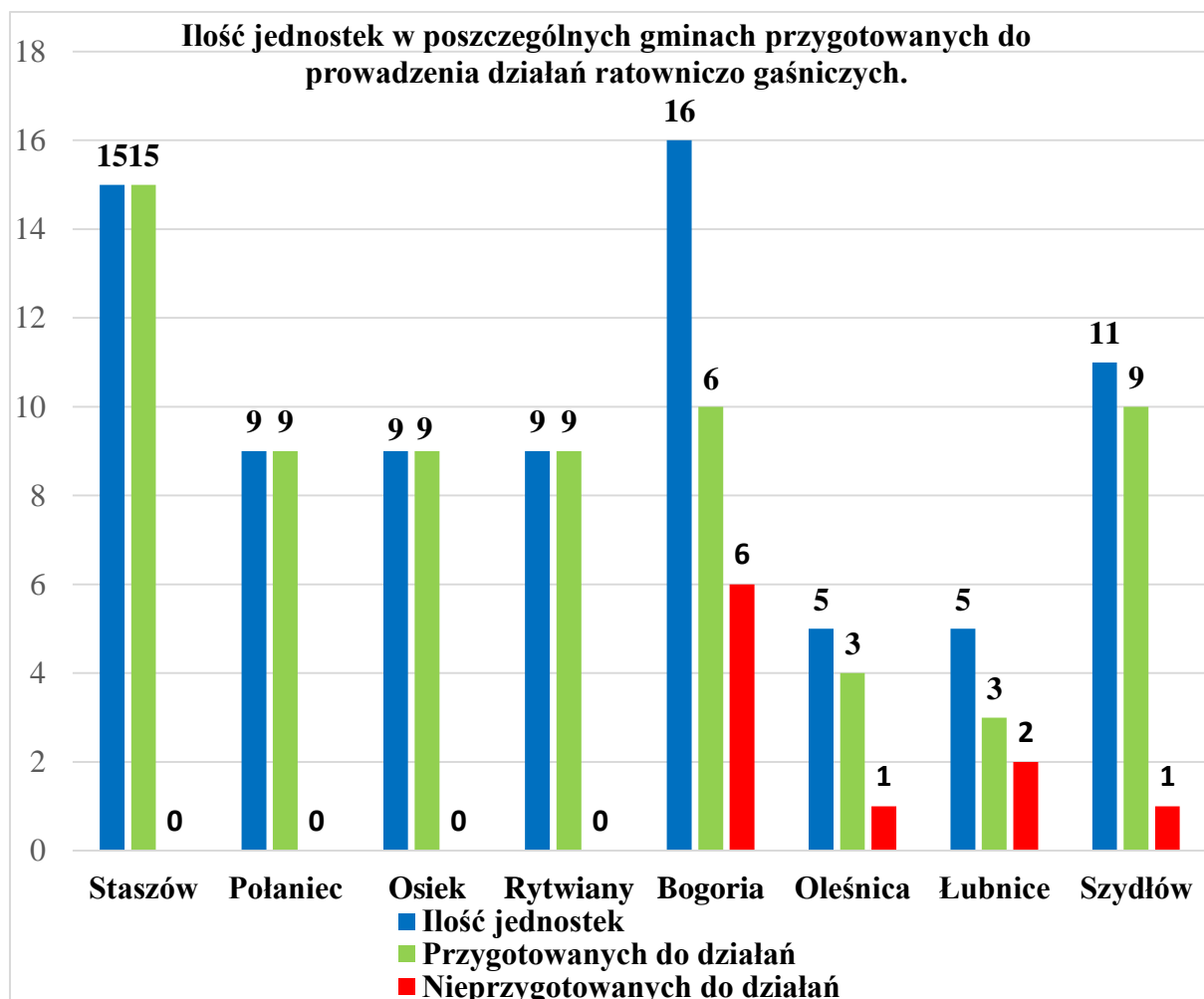
- 71 jednostek (typ S) posiadających swym wyposażeniu pojazdy pożarnicze, (ciężkie - 13, średnie - 29, lekkie - 70),
- 7 jednostek (typ M) posiada na wyposażeniu tylko motopompy jedna OSP Wilkowa brak kategorii .

W szeregach tych jednostek działa 2633 członków czynnych. W jednostkach OSP spoza KSRG zrzeszone jest 1578 członków, z których tylko 387 członków spełnia wymagania do bezpośredniego udziału w działaniach ratowniczych. Członkowie muszą spełniać zapisy zawarte w Ustawie o ochronie przeciwpożarowej związane z prawnymi wymogami stawianymi dla strażaka ochotnika. Strażak musi posiadać aktualne badania lekarskie

Komenda Powiatowa Państwowej Straży Pożarnej w Staszowie

i szkolenie w zakresie podstawowym. Na 54 jednostek OSP spoza KSRG tylko 44 może uczestniczyć w działaniach ratowniczych.

Do Krajowego Systemu Ratowniczo-Gaśniczego w powiecie staszowskim włączonych jest 25 jednostek ochotniczych straży pożarnych, które zrzeszają 1055 członków, z czego przeszkolonych i przygotowanych do udziału w działaniach ratowniczych jest 494 członków.



W gminie Bogoria, Łubnice, Szydłów, Oleśnica nie wszystkie jednostki ochotniczych straży pożarnych spoza KSRG są przygotowane do udziału w działaniach ratowniczych ze względu na braki w ilości przeszkolonych strażaków oraz środków ochrony indywidualnej.

Rozmieszczenie jednostek OSP włączonych do KSRG

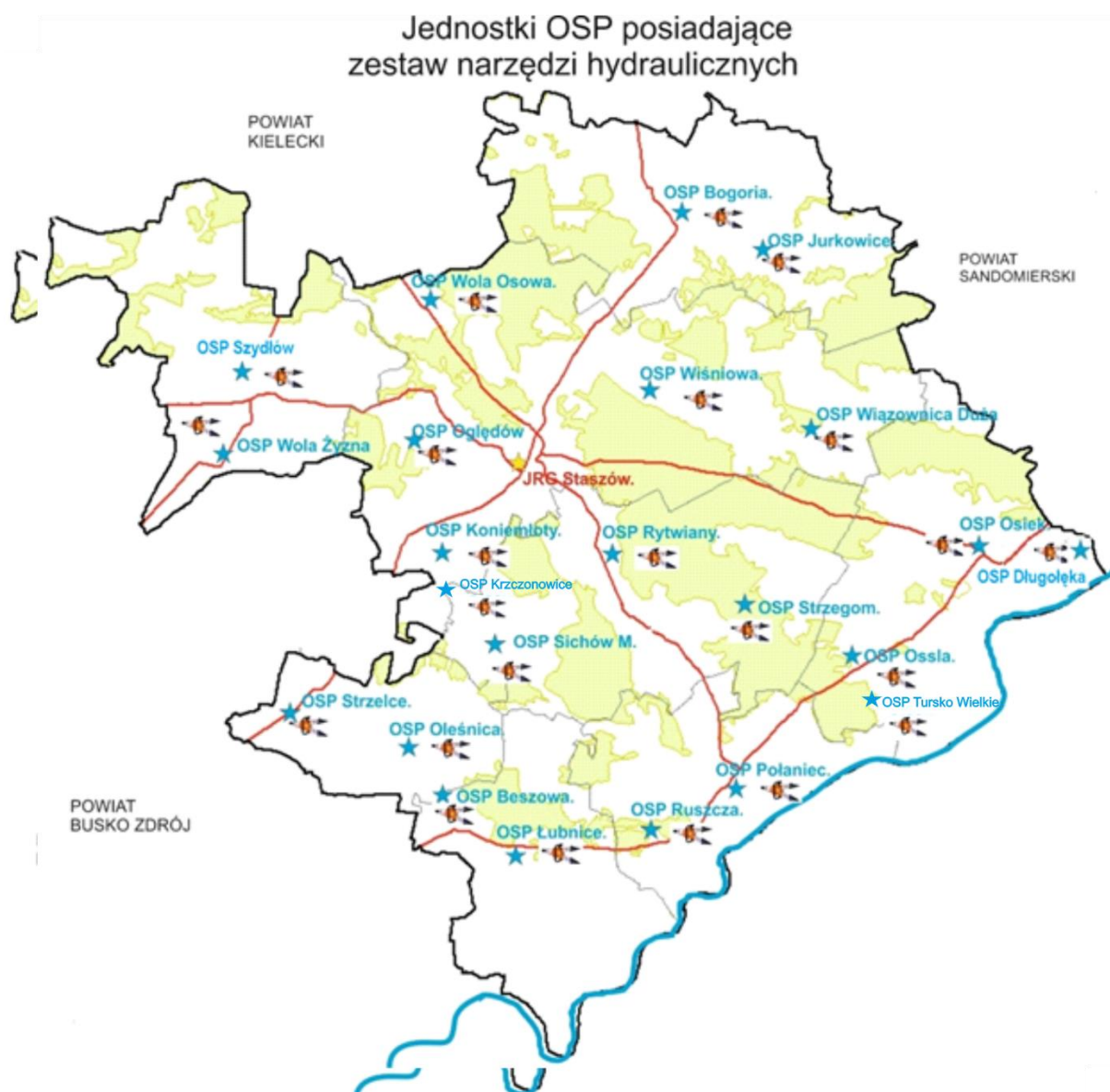
W chwili obecnej w każdej gminie na terenie powiatu do Krajowego Systemu Ratowniczo-Gaśniczego włączona jest, co najmniej dwie jednostki ochotniczej straży pożarnej. Dalszy rozwój sieci KSRG uwarunkowany jest doposażeniem wytypowanych jednostek w pojazdy i sprzęt ratowniczy oraz uzyskaniem odpowiedniego wykształcenia pożarniczego przez członków tych jednostek. Decyzją Komendanta Głównego PSP nr XIII/156 KSRG w dniu 06.12.2021 roku do KSRG została włączona jednostka OSP Krzczonowice z terenu gm. Staszów.



Rozmieszczenie jednostek OSP z KSRG posiadających sprzęt hydrauliczny

Spośród 25 jednostek OSP działających w ramach KSRG, 23 wyposażonych jest w sprzęt hydrauliczny przeznaczony do ratownictwa technicznego. Dwie jednostki tj.: OSP Kotuszów, OSP Suchowola nie posiada na wyposażeniu sprzętu hydraulicznego.

Docelowo taki sprzęt powinien znajdować się w każdej jednostce OSP z KSRG.



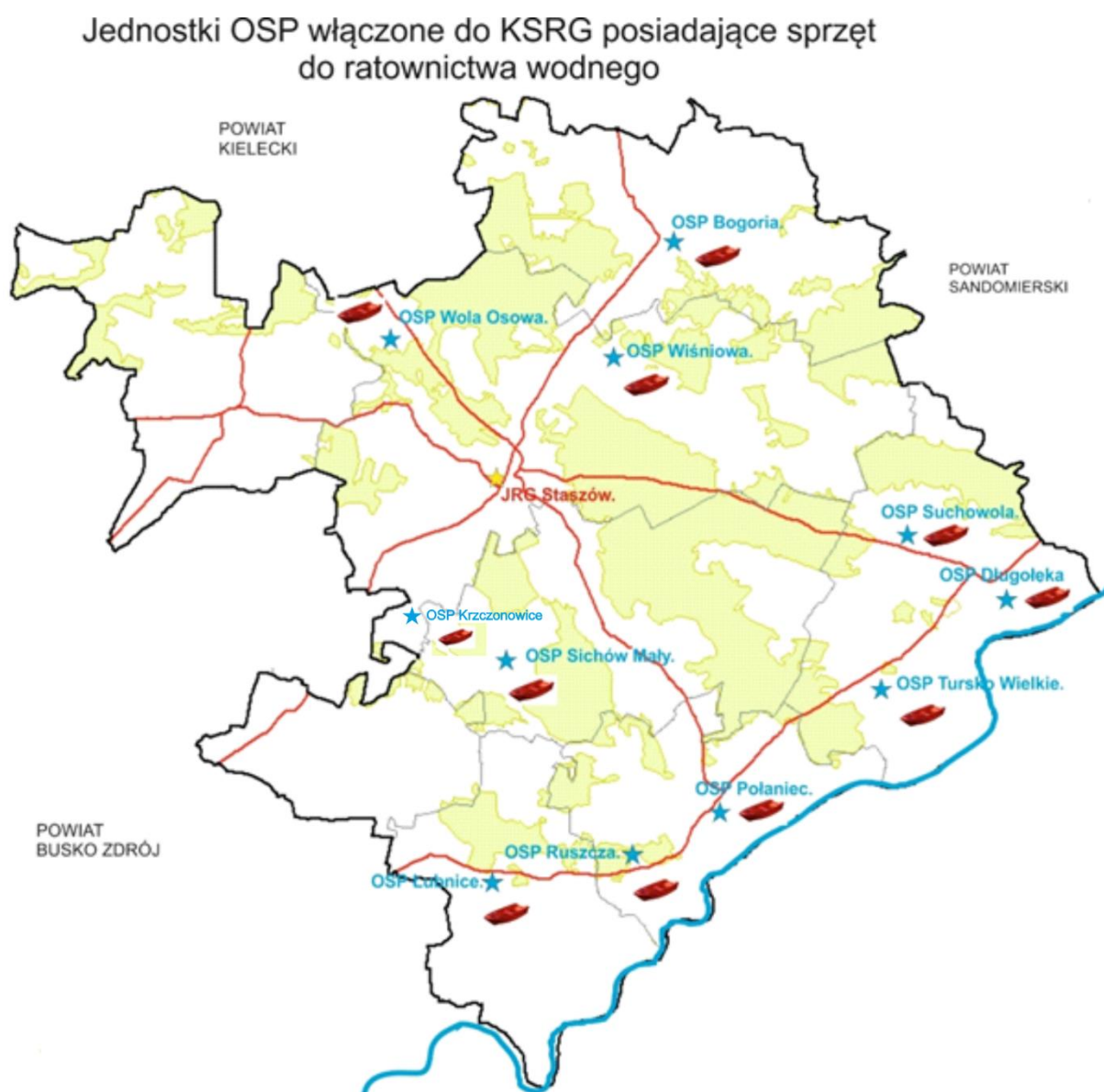
Rozmieszczenie jednostek OSP z KSRG posiadających sprzęt do ratownictwa medycznego

Obecnie zestawy do ratownictwa medycznego tj. zestaw PSP R1, szyny „Kramera”, nosze typu deska posiada 25 jednostki należące do KSRG. Dodatkowym wyposażeniem są również nosze płachtowe w które obecnie są wyposażone 19 jednostek w KSRG. Noszy płachtowych nie posiadają jednostki OSP: Beszowa, Wola Żyzna, Tursko Wielkie, Suchowola, Strzegom, Kotuszów. W jednostce OSP z KSRG 4 strażaków ratowników OSP powinno posiadać aktualny kurs lub jego recertyfikacje z zakresu kwalifikowanej pierwszej pomocy.



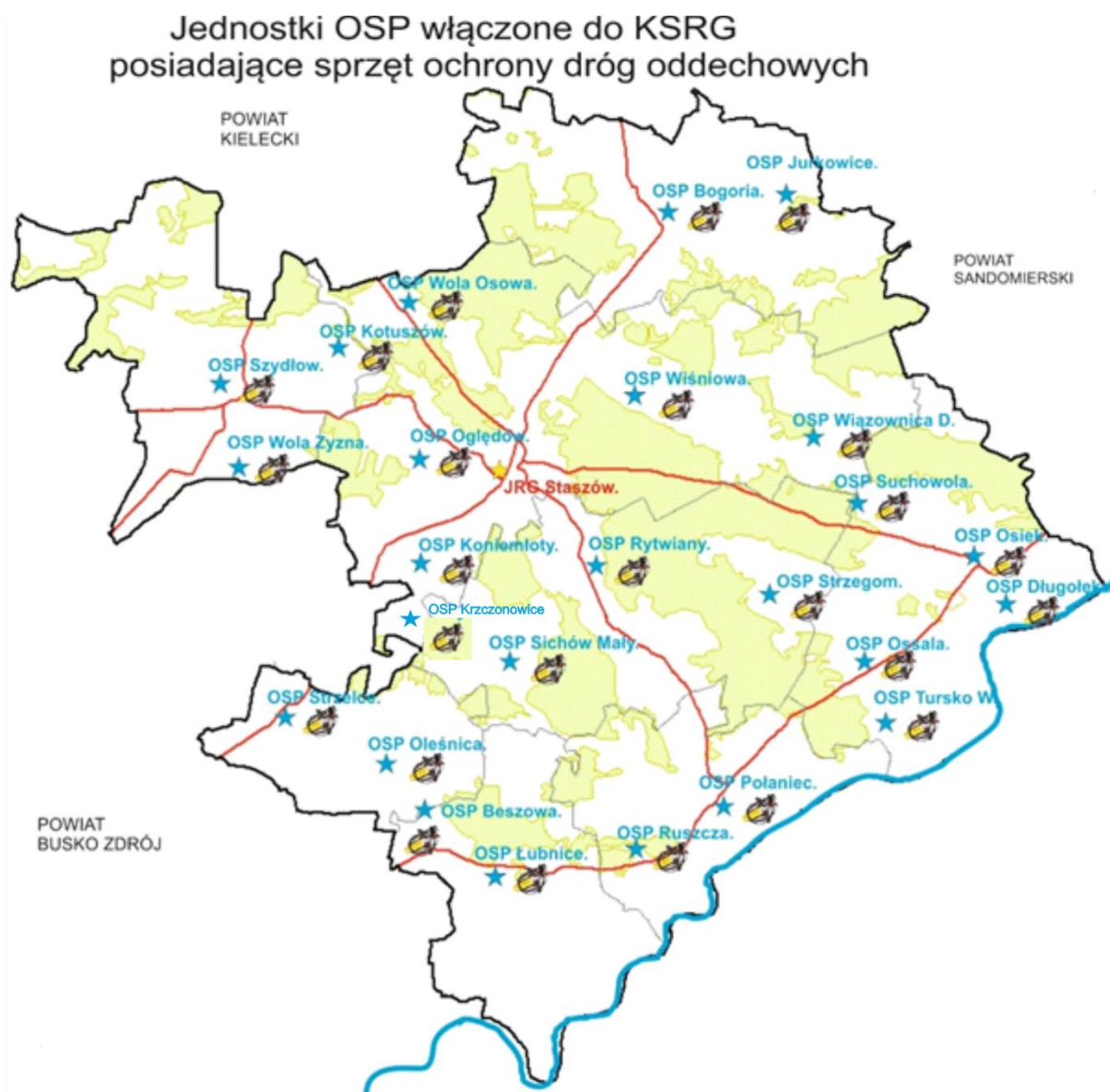
Rozmieszczenie jednostek OSP z KSRG posiadających sprzęt do ratownictwa wodnego

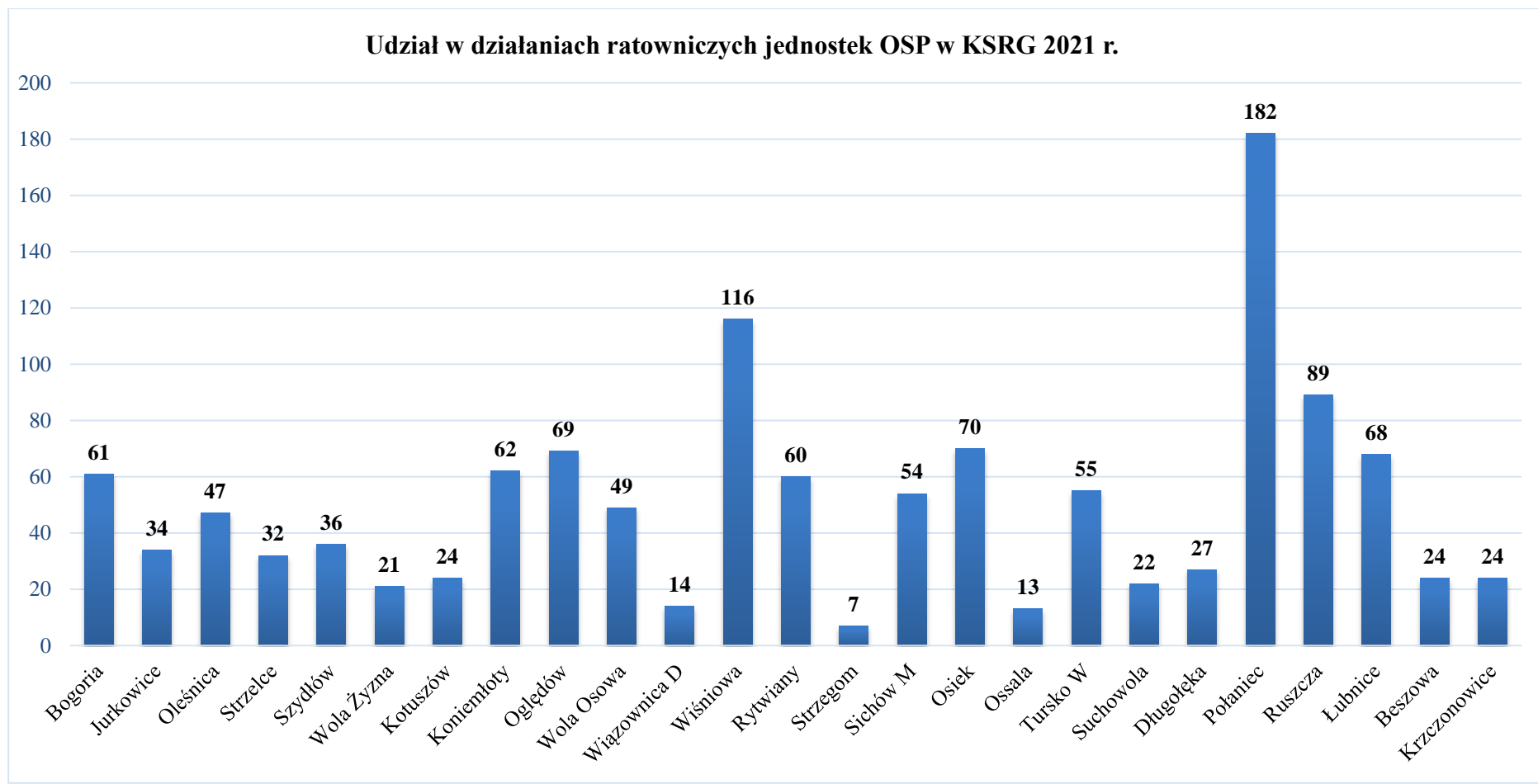
Na dobrym poziomie jest wyposażenie jednostek OSP w sprzęt ratownictwa wodnego. Dziesięć jednostek OSP z KSRG Tursko Wielkie, Suchowola, Połaniec, Ruszcza, Długoleka, Łubnice, Bogoria, Sichów Mały, Wola Osowa, Krzczonowice dysponują sprzętem pływającym. Obecnie we wszystkich jednostkach, co najmniej 3 strażaków posiadają uprawnienia sterników motorowodnych lub sternotorzystów. Należy również dążyć by w każdej jednostce ilość kamizełek asekuracyjnych równała się liczbie osób przewożonych łodziom lub pontonem. Sprzęt pływający rozmieszczony jest w rejonach najbardziej zagrożonych podtopieniami i powodzią.



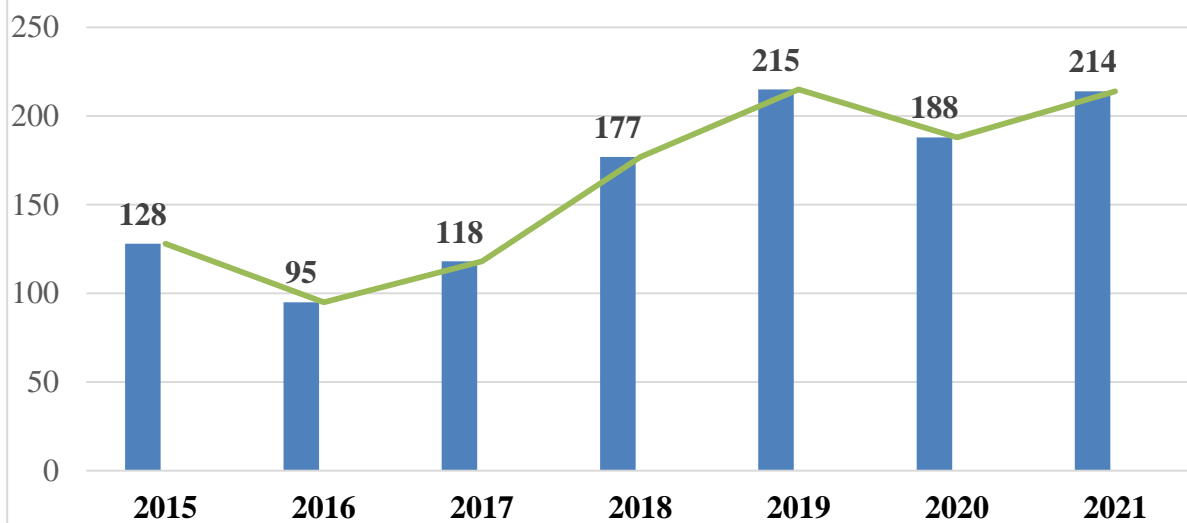
Rozmieszczenie jednostek OSP z KSRG posiadających sprzęt ochrony dróg oddechowych

Obecnie na terenie powiatu wszystkie jednostki OSP z KSRG spełniają normatyw wyposażenia w sprzęt ochrony dróg oddechowych (w każdej jednostce znajdują się cztery komplety aparatów). Sprzęt ten stanowi podstawowe, indywidualne zabezpieczenie strażaka, poprawia znacznie bezpieczeństwo ratowników oraz pozwala skutecznie prowadzić działania ratownicze w obszarach zagrożonych gazami pożarowymi.





Wyjazdy jednostek OSP spoza KSRG do zdarzeń 2015-2021 rok



3. REALIZACJA ZADAŃ KONTROLNO – ROZPOZNAWCZYCH.

Głównymi kierunkami działania prewencyjnego Komendy Powiatowej PSP w Staszowie jest rozpoznawanie zagrożeń pożarowych, innych miejscowych zagrożeń oraz nadzór nad przestrzeganiem przepisów przeciwpożarowych, na terenie powiatu, a także dokonywanie ocen zgodności z wymaganiami ochrony przeciwpożarowej rozwiązań technicznych stosowanych w obiektach budowlanych.

Realizując wyznaczone zadania w miesiącu styczniu dokonano aktualizacji katalogu zagrożeń powiatu wraz z analizą zagrożenia powodziowego oraz analizy zagrożeń powiatu staszowskiego informacjami zebranymi w okresie drugiego półrocza 2021 roku, natomiast w miesiącu lipcu uzupełniono katalog zagrożeń, jak również analizę zagrożeń o dane zebrane w ciągu pierwszego półrocza 2021 roku. Zaktualizowany katalog oraz analizę przesłano do KW PSP w Kielcach.

Cały rok prowadzona jest analiza stanu bezpieczeństwa pożarowego i występujących zagrożeń poprzez realizację czynności kontrolnych, z których sporządzono tabelę wyników kontroli i wykaz obiektów oddawanych do eksploatacji w 2021 roku.

Dokonano oceny monitoringu pożarowego funkcjonującego w wyznaczonych przepisami obiektach na terenie powiatu.

W 2021 roku czynnościami kontrolno – rozpoznawczymi objęto grupy obiektów, terenów, które wg wytycznych podlegały ocenie w zakresie stanu przestrzegania przepisów przeciwpożarowych:

- obiekty zgłoszone na letni, zimowy wypoczynek dzieci i młodzieży,
- obszary leśne,
- obiekty stacji paliw płynnych,
- obiekty szkół podstawowych,
- zakłady o zwiększonym ryzyku wystąpienia poważnej awarii przemysłowej,
- punkty obrotu detalicznego i hurtowego materiałów pirotechnicznych,
- obiekty, w których prowadzone są w ciągu roku ćwiczenia przez jednostkę ratowniczo – gaśniczą.

Na terenie powiatu przeprowadzono łącznie 76 kontroli w 100 obiektach, podczas których stwierdzono łącznie 118 nieprawidłowości. W celu usunięcia stwierdzonych nieprawidłowości:

- wydano 19 decyzji administracyjnych,

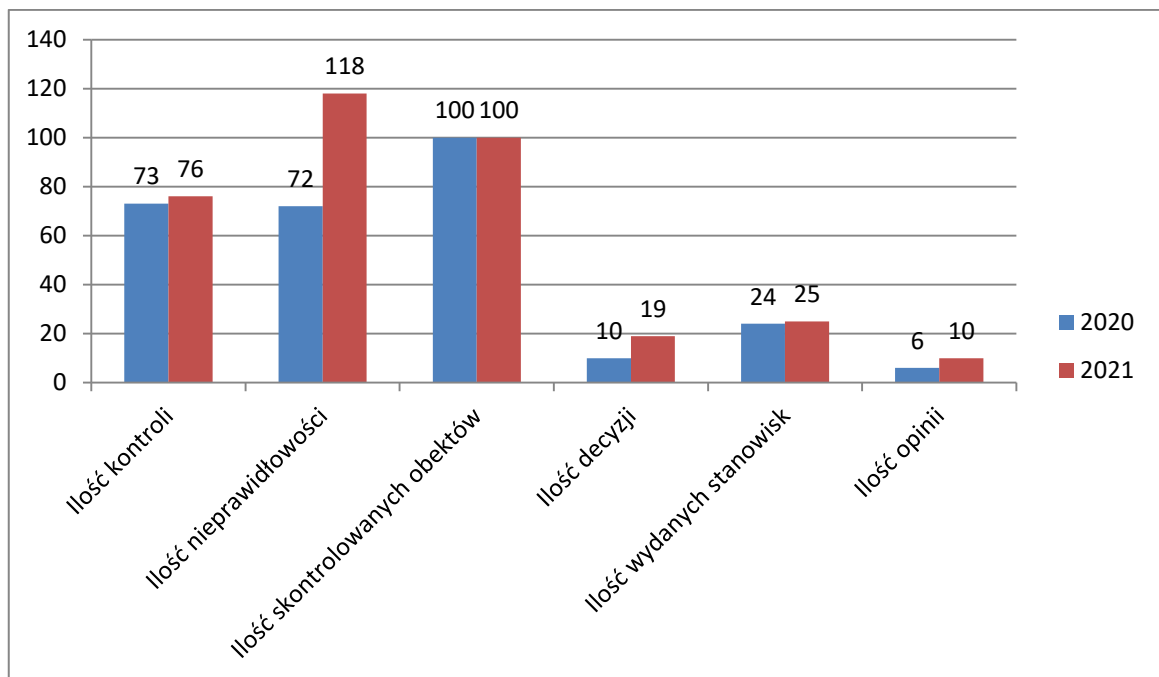
Komenda Powiatowa Państwowej Straży Pożarnej w Staszowie

- 25 wystąpienia do innych organów (w zdecydowanej większości stanowiska poodbiorowe przesłano do Powiatowego Inspektora Nadzoru Budowlanego),

Na terenie powiatu w 2021 roku ze względu na pandemię COVID-19 zorganizowano następujące imprezy masowe:

- Święto Śliwki w Szydłowie,
- Dzień Chleba w Staszowie.

Zestawienie kontroli oraz nieprawidłowości w latach 2020/2021.



Pracownicy Wydziału Operacyjno – Kontrolno - Rozpoznawczego są wyznaczeni i upoważnieni do prac i udziału w posiedzeniach Zespołu Uzgadniania Dokumentacji Projektowej działającej przy Starostwie Powiatowym. Terminy posiedzeń ustalane są na bieżąco w zależności od potrzeb.

Z zakresu propagowania zagadnień profilaktyki pożarowej, ze względu na pandemię COVID-19 nie przeprowadzono w 2021 roku na terenie powiatu staszowskiego Ogólnopolskiego Turnieju Wiedzy Pożarniczej – „Młodzież Zapobiega Pożarom” – obecnie zawieszona jest realizacja turnieju.

W okresach zwiększonego zagrożenia pożarowego systematycznie, co roku w odpowiednich okresach przesłano do wszystkich Urzędów Miast i Gmin, Urzędów Gmin, w celu rozpropagowania wśród lokalnej społeczności następujące komunikaty i apele:

- apel STOP wypalaniu traw – okres wiosenny,

Komenda Powiatowa Państwowej Straży Pożarnej w Słazowie

- komunikat o bezpieczeństwie pożarowym podczas żniw,
- komunikat o bezpieczeństwie pożarowym przy używaniu dodatkowych urządzeń grzewczych,

W ramach zadań dodatkowych, które usprawniają właściwy nadzór i realizację zadań prewencyjnych, sporządzono wykaz obiektów oddawanych do użytkowania, który zawierał dane dotyczące oddawanych obiektów, rzeczoznawców ds. zabezpieczeń przeciwpożarowych uzgadniających dokumentację projektową tych obiektów jak również zagospodarowania przestrzennego.

Pracownicy wydziału brali udział w dniach profilaktyki organizowanych przez placówki oświatowe. Tematyką tych spotkań było przybliżenie zawodu strażaka, ale przede wszystkim propagowanie bezpiecznego zachowania się dzieci i młodzieży zarówno w szkole, jak i w domu.

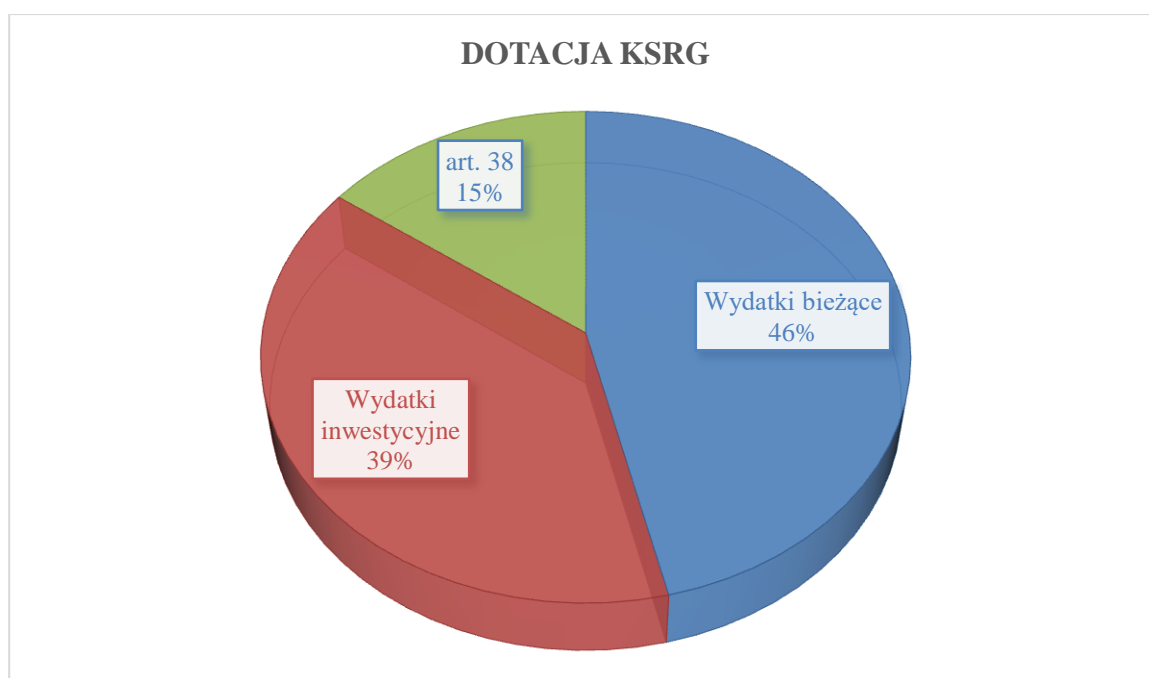
4. REALIZACJA ZADAŃ KWATERMISTRZOWSKO – TECHNICZNYCH.

4.1 Rozliczenie dotacji dla jednostek z Krajowego Systemu Ratowniczo – Gaśniczego.

W roku 2021 dotacja KSRG wyniosła: **201 800,00 zł.** w tym:

- wydatki bieżące: **109 800,00 zł.**
- wydatki inwestycyjne: **92 000,00 zł.**
- wydatki majątkowe z art. 38: **35 500,00 zł.**

W związku z przyznaniem dotacji z firm ubezpieczeniowych przyznanych na podstawie art. 38 Ustawy z dnia 24 sierpnia 1991 roku (t.j.: Dz. U. z 2021 r. poz. 869) w kwocie 35 500,00 zł. zakupiono zestaw narzędzi hydraulicznych dla jednostki OSP Tursko Wielkie oraz zestaw do wyważania drzwi dla jednostki Wola Osowa.



Jednostki OSP z KSRG w ramach dotacji zrealizowały następujące przedsięwzięcia:

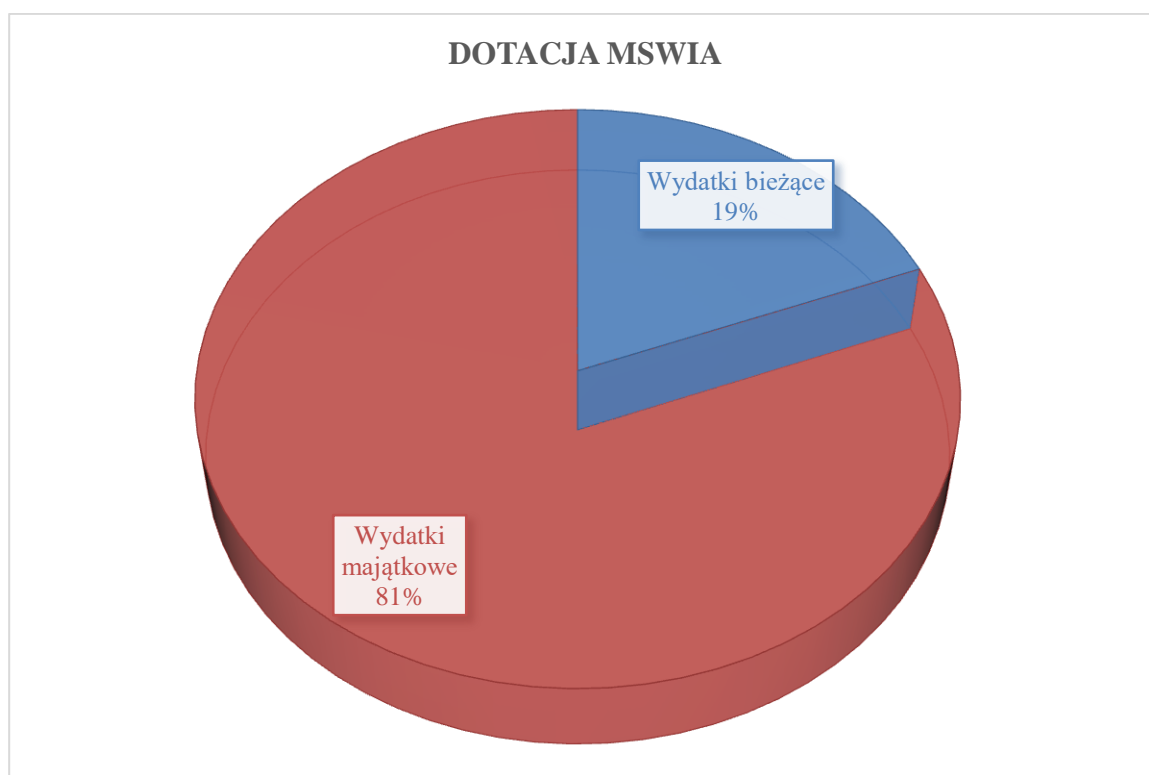
- remonty strażnic – 6 obiektów,
- zakup średniego samochodu ratowniczo – gaśniczego – OSP Strzelce,
- zakup pompy do wody zanieczyszczonej – 1 szt.
- zakup sprzętu informatyki i łączności – 1 szt.
- zakup sprzętu techniki specjalnej,
- zakup wyposażenia ochrony indywidualnej strażaka.

Wszystkie jednostki OSP z KSRG zgodnie z terminem złożyły dokumenty do rozliczenia oraz zrealizowały zakupy zgodnie z umowami.

4.2 Rozliczenie dotacji Ministra Spraw Wewnętrznych i Administracji.

W miesiącu grudniu 2021 roku przesłano do KG PSP w Warszawie rozliczenie dotacji MSWiA. Jednostki OSP z tej dotacji wykorzystały **370 403,00 zł.** w tym:

- wydatki bieżące: **70 403,00 zł.**
- wydatki majątkowe: **300 000,000 zł.**



Zrealizowane z tych środków zakupy to między innymi:

- remonty strażnic – 9 obiektów,
- zakup samochodu ratownictwa technicznego z funkcją gaśniczą, ze zbiornikiem środka gaśniczego – OSP Kurozwęki, OSP Niedźwiedź
- sprzęt techniki specjalnej,
- wyposażenie ochrony indywidualnej strażaka,
- sprzęt informatyki i łączności.

W roku 2021 76 jednostek OSP z terenu powiatu staszowskiego otrzymało łącznie kwotę 380 000,00 zł. na realizację zadania pt.: "Dofinansowanie ze środków funduszu

przeciwdziałania COVID-19". Za środki finansowe z dotacji zostały zakupione głównie środki ochrony osobistej.

4.3 Przegląd techniczny pojazdów i sprzętu silnikowego w jednostkach OSP z KSRG.

W okresie 6 lipca – 22 wrzesień 2021 r. przeprowadzono przegląd techniczny pojazdów i sprzętu w 24 jednostkach OSP z KSRG. Sporządzono analizę zbiorczą, którą przesłano do KW PSP w Kielcach. Poinformowano właściwe UG i UMiG z terenu powiatu o wynikach kontroli.

Zakres przeglądu obejmował między innymi następujące zagadnienia:

- sprawność techniczną pojazdów i sprzętu silnikowego,
- stan utrzymania i konserwacji sprzętu,
- dokumentację eksploatacyjną,
- stan techniczny obiektu strażnicy,
- zabezpieczenie sprzętu przed kradzieżą.

Podczas przeglądów stwierdzono:

- wszystkie pojazdy będące w posiadaniu OSP w KSRG uznano za sprawne technicznie. Najczęstszą uwagą dotyczącą utrzymania pojazdów była konieczność przeprowadzania konserwacji nadwozia i podwozia,
- brak aktualnych przeglądów sprzętu silnikowego,
- brak normatywnego wyposażenia zestawów PSP R1
- brak okresowych kart pracy sprzętu,
- braki przeglądów bieżących w sprzęcie medycznym,
- braki w sprzęcie ochrony indywidualnej (pasy strażackie, szelki ratownicze).

4.4 Realizacja zadań z zakresu transportu i wyposażenia w sprzęt.

W ramach doposażenia KP PSP w Staszowie w sprzęt transportowy w 2021 roku pozyskano następujące pojazdy:

- zakupiono nowy lekki samochód rozpoznawczo-ratowniczy marki Mitsubishi - zakup został zrealizowany przy zaangażowaniu środków finansowych z Funduszu Przeciwdziałania COVID-19, środków własnych komendy oraz współfinansowaniu ze strony Powiatu Staszowskiego,
- w ramach poprawy łączności radiowej na terenie powiatu staszowskiego rozpoczęto pierwszy etap rozbudowy poprzez instalację systemu łączności

radiowej na terenie gminy Bogoria. Docelowo system ten ma powstać również na terenie gmin Łubnice i Szydłów,

- z Komendy Wojewódzkiej Państwowej Straży Pożarnej w Kielcach został przekazany na stan majątkowy Komendy następujący sprzęt: kontener wężowy z wyposażeniem, kontener przeciwpowodziowy z pompami, namiot pneumatyczny, ciężki zestaw hydrauliczny, ubrania gazoszczelne, generator ozonu ,
- w ramach ograniczenia kosztów energii elektrycznej zakupiono i zamontowano instalację fotowoltaiczną,
- w ramach prawidłowej konserwacji sprzętu OUO zakupiono urządzenie do mycia i dezynfekcji masek do aparatów OUO.

Z środków własnych Komendy w roku 2021 zakupiono:

- klimatyzator do serwerowni,
- myjkę z możliwością podgrzewania wody,
- wózek masztowy
- wyposażenie warsztatu naprawczego,
- sprzęt komputerowy,

4.5 Realizacja zadań z zakresu poprawy warunków służby.

W ramach poprawy warunków pełnienia służby zakupiono: meble biurowe, wyposażenie sali szkoleniowej, wyposażenie siłowni JRG.

Przeprowadzono analizę norm eksploatacyjnych pojazdów pożarniczych będących na wyposażeniu Komendy, która wykazała, że cztery pojazdy przekroczyły czasookres użytkowania, są to pojazdy:

- SLRr Isuzu – przekazany do OSP Wola Osowa,
- GCBA-Rt Man – przekazany do OSP Katuszów,

4.6 Wyposażenie Komendy Powiatowej Państwowej Straży Pożarnej w Staszowie w samochody i sprzęt kontenerowy przedstawia poniższa tabela.

Tabor samochodowy i sprzęt kontenerowy Komendy Powiatowej PSP w Staszowie.

Lp.	Marka	Oznaczenie	Rocznik	Uwagi
1.	Renault Trafic	Mikrobus	2018	
2.	Renault Megane	SLOp	2019	
3.	Ford Ranger	SLOp	2017	
4.	Ford Transit	SLDŁ	2002	Przekroczona norma eksploatacji
5.	MercedesAtego	GBA-Rt 2,5/24,1	2012	Przekroczona norma eksploatacji
6.	Renault KERAX	SCKn	2008	Kontener: powodziowy z łodziami, węzowy, przeciwpowodziowy z zaporami, pompowy
7.	Man TGL	SHD23	2008	
8.	Renault Trafic	SLKw	2020	
9.	Quad CAN-AM	pojazd pomocniczy	2013	
10.	Man TGM 18.320	GCBA-Rt 5,4/32	2020	
11.	Mitsubishi L200	SLRr	2021	
12.	IVECO	GBA-Rt 2,5/16	2021	

5. UWAGI I WNIOSKI.

1. Biorąc pod uwagę poprawę łączności radiowej w gminach Osiek i Bogoria spowodowanej rozbudową systemu łączności bezprzewodowej wskazana jest podobna lokalizacja radio przemienników na terenie gmin Połaniec i Szydłów. Działanie to zwiększy w znacznym stopniu zasięg radiowy, a tym samym wpłynie na poprawę dyspozycyjności jednostek OSP.
2. Ze względu na ograniczoną ilość miejsca w garażu bojowym część wyposażenia znajduje się na zewnątrz budynku lub w miejscach do tego nieprzeznaczonych. Z uwagi na to należy poczynić starania o realizację przedsięwzięcia polegającego na budowie budynku magazynowego.
3. Ze względu na brak wyposażenia normatywnego w postaci pompy do wody zanieczyszczonej o wydajności min. 6000 dm³/min oraz motopompy pożarniczej zachodzi potrzeba pozyskania środków na uzupełnienie normatywu.
4. Nastąpił znaczny wzrost wyjazdu jednostek ochrony przeciwpożarowej do działań związanych z pomocą ZRM przy transporcie osoby poszkodowanej do karetki.
5. W zakresie wyposażenia jednostek OSP w sprzęt i środki ochrony indywidualnej oraz kierowania strażaków ochotników na szkolenia należy brać pod uwagę deklarację jednostek do prowadzenia działań w ratownictwie specjalistycznym w stopniu podstawowym. Ma to na celu zapewnienie bezpieczeństwa oraz skuteczności prowadzenia działań ratowniczych.
6. Pogorszeniu ulega sytuacja dyspozycyjności zastępów OSP podczas wyjazdów do działań ratowniczych. Zastępy OSP coraz częściej uczestniczą w minimalnych obsadach osobowych (2-3 strażaków). Najgorsza sytuacja występuje w przedziale czasowym od godz. 7⁰⁰ do 16⁰⁰.
7. W miesiącu grudniu nastąpiła zmiana Rozporządzenia Ministra Zdrowia w zakresie egzaminów z zakresu kwalifikowanej pierwszej pomocy przez członków Ochotniczych Straży Pożarnych z KSRG. Z uwagi na ten fakt należy prowadzić stały monitoring terminu ważności zaświadczeń szkolenia KPP, gdyż nie ukończenie szkolenia przed upływem jego terminu ważności skutkuje ponownym wysłaniem strażaka na cały kurs. Brak możliwości odbycia recertyfikacji.
8. Należy realizować w dalszym ciągu w szerokim zakresie akcje prewencyjne dla dzieci i młodzieży o zagrożeniach występujących zarówno w szkole jak i podczas czasu wolnego, również w ramach takich programów jak „Bezpieczne wakacje”, „Czujka na

straży Twojego bezpieczeństwa”, kampania „Kręci mnie bezpieczeństwo” oraz akcje prewencyjne: „Pierwszaki”, „Bezpieczeństwo na 5”.

9. Należy kontynuować realizację Ogólnopolskiego Turnieju Wiedzy Pożarniczej – „Młodzież Zapobiega Pożarom”, który pogłębia wśród dzieci i młodzieży podstawową wiedzę pożarniczą.
10. W planach kontroli należy ujmować sieci wodociągowe, na których montowane są hydranty zewnętrzne DN80, służące jednostką ochrony przeciwpożarowej jako zewnętrzne zaopatrzenie w wodę do gaszenia pożaru. Podczas kilku kontroli w roku 2020 na sieciach wodociągowych z terenu powiatu staszowskiego stwierdzono szereg nieprawidłowości związanych z brakiem sprawności technicznej hydrantów zewnętrznych.

*Opracowano na podstawie analiz sporządzonych przez
Naczelników poszczególnych komórek organizacyjnych KP PSP Staszów
Staszów, dnia 24 lutego 2022 roku*

Uzasadnienie

Zgodnie z art. 12 pkt. 11 ustawy z dnia 5 czerwca 1998 roku o samorządzie powiatowym oraz art. 14, ust. 1 ustawy z dnia 24 sierpnia 1991 roku o Państwowej Straży Pożarnej Rada Powiatu w Staszowie co najmniej raz w roku przyjmuje informację Komendanta Powiatowego Państwowej Straży Pożarnej o stanie bezpieczeństwa powiatu w zakresie ochrony przeciwpożarowej. Podjęcie uchwały nie powoduje skutków finansowych.